

Colofon

Titel: Archeologische monumentenzorg in de gemeente Dalfsen. Een actualisatie van de archeologische waarden- en verwachtingskaart.

Versie: 31-10-2024

Auteur: F. Berghuis, MA, ir. E.H. Boshoven en ir. T. van den Brink

Projectcode: DALB

Bestandsnaam: RAAPrap_7302_DALB_20241031

Autorisatie: drs. H.F.A. Haarhuis

ISSN: 0925-6229

RAAP

Leeuwendeldseweg 5b

1382 LV Weesp

Postbus 5069

1380 GB Weesp

Telefoon: 0294-491 500

E-mail: raap@raap.nl

Website: www.raap.nl

© RAAP Archeologisch Adviesbureau B.V., 2024

RAAP Archeologisch Adviesbureau B.V. aanvaardt geen aansprakelijkheid voor eventuele schade voortvloeiend uit het gebruik van de resultaten van dit onderzoek of de toepassing van de adviezen.

Samenvatting

In opdracht van de gemeente Dalfsen heeft RAAP Archeologisch Adviesbureau in september 2024 een actualisatie doorgevoerd van de reeds bestaande archeologische waarden- en verwachtingskaart van de gemeente Dalfsen (RAAP-rapport 1539; RAAP-rapport 3604). De actualisatie betreft het aanscherpen en bijwerken van de bestaande archeologische waarden- en verwachtingskaart uit 2018 alsmede het bijwerken van de achterliggende databestanden met nieuwe/aanvullende archeologische, en historische gegevens en inzichten. Tevens lag de focus op het nader in kaart brengen van bodemverstoringen, het bepalen of aan watergebieden een archeologische relevantie kan worden toegekend of in de situatie dat een watergebied in de 20^e eeuw is gegraven juist moet worden gezien als bodemverstoring. Tot slot heeft een analyse van rapporten plaatsgevonden van (grotere) archeologische onderzoeken en zijn de imperfecties van de GIS-bestanden langs de randen van de gemeente opgelost.

Inhoud

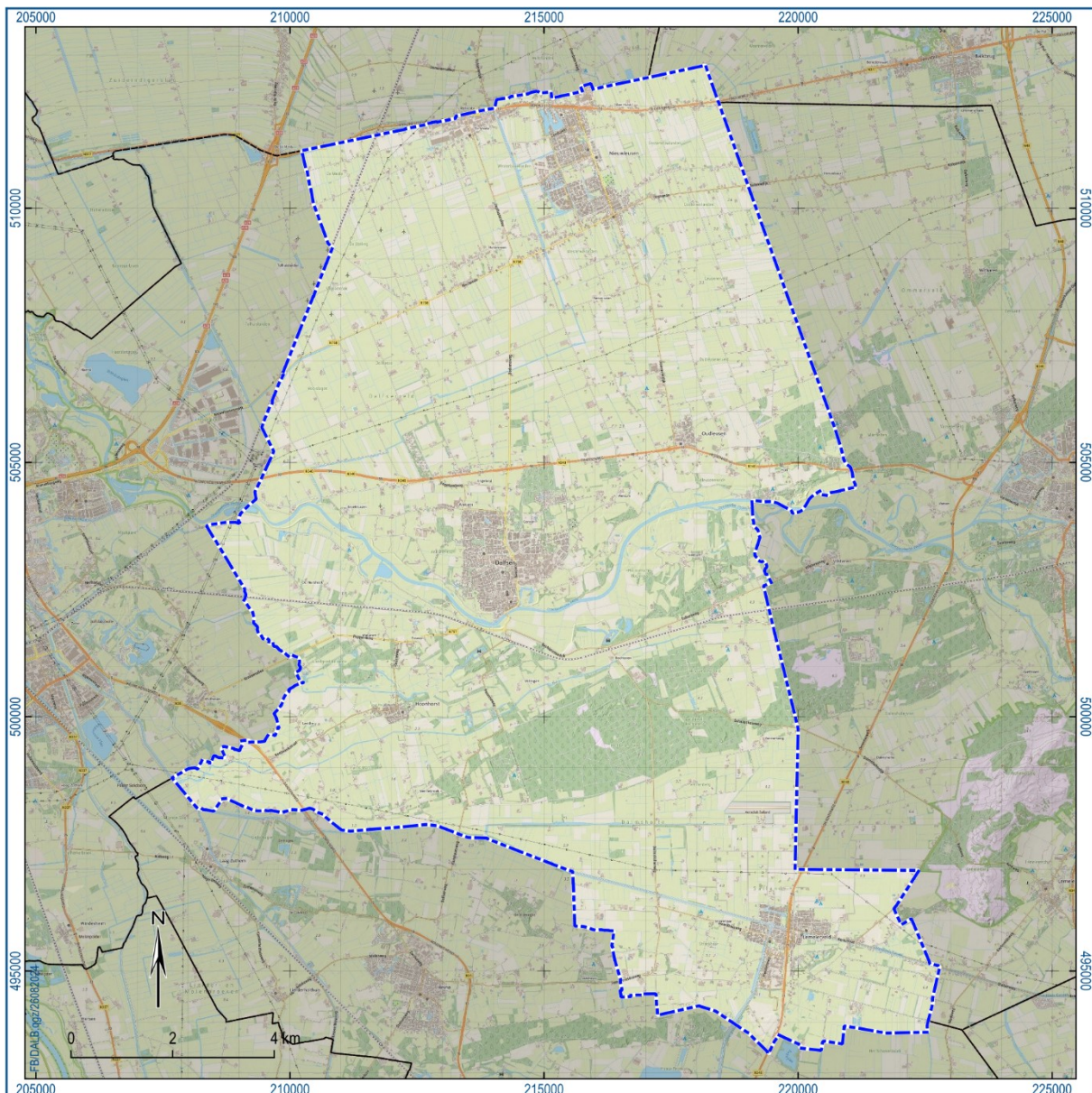
Samenvatting	3
Inhoud.....	4
1 Inleiding	5
1.1 Kader en doelstelling	5
1.2 Onderzoekopzet, leeswijzer en richtlijnen	6
2 Methoden en bronnen	8
2.1 Inleiding	8
2.2 Bronnen en methoden	8
2.3 Archeologische onderzoeksgebieden	12
2.4 Inventarisatie van bodemverstoringen	13
2.5 Overige verbeteringen.....	15
2.6 Structuur digitale kaartbestanden (GIS)	15
3 Toelichting op de kaartbijlagen	16
3.1 De aardkundige kaart met reliëfvormen en ontstaanswijzen	16
3.2 De archeologische waarden- en verwachtingskaart.....	16
3.3 Archeologische beleidskaart	17
3.4 Beleidscategorieën	17
Literatuur	20
Websites/Digitale bronnen	20
Overzicht van figuren, tabellen en (kaart)bijlagen	21

1 Inleiding

1.1 Kader en doelstelling

De gemeente Dalfsen heeft in 2016-2018 een archeologische waarden- en verwachtingenkaart laten vervaardigen. Deze is opgesteld vanwege de toenemende rol voor gemeentelijke overheden bij de omgang met het archeologisch erfgoed. In de bijbehorende rapportages is uitgebreid ingegaan op beleidsaspecten, het fysisch-geografisch landschap, de archeologische vindplaatsen en bewoningsgeschiedenis en op de samengestelde verwachtingskaart zelf. De kaart uit 2018 betrof een eerste actualisatie van de gemeentelijke archeologische verwachtingskaart uit 2007.

Omdat (zeker de laatste jaren) het aantal archeologische onderzoeken landelijk enorm is gestegen, is het zaak om de archeologische vindplaatsen- en verwachtingskaarten periodiek te laten actualiseren. In opdracht van de gemeente Heumen heeft RAAP Archeologisch Adviesbureau in 2024 daarom een actualisatie doorgevoerd van de bestaande gemeentelijke archeologiekarten. Het gaat hierbij om het bijwerken van de bestaande kaartgrenzen alsmede het bijwerken van de achterliggende databestanden met nieuwe/aanvullende archeologische en landschappelijke (geomorfologische) gegevens, onderzoeksresultaten en inzichten. Daarbij is optimaal gebruik gemaakt van de kennis die binnen de gemeente al aanwezig was met betrekking tot cultuurhistorische informatie.



Figuur 1. Ligging van de gemeente Dalfsen.

1.2 Onderzoekopzet, leeswijzer en richtlijnen

De actualisatie van de archeologische waarden- en verwachtingskaart heeft betrekking op het aardkundige, archeologische en archeologisch relevante historisch-bouwkundige en historisch-stedenbouwkundige erfgoed op het grondgebied van de gemeente Dalfsen (figuur 1). Deze beknopte rapportage fungeert als verantwoordingsdocument voor de gevolgde werkwijze (methodiek) het gebruikte bronnenareaal en als toelichting op de doorgevoerde veranderingen in de kaarten. In hoofdstuk 2 worden de bronnen genoemd en de methoden behandeld. In hoofdstuk 3 wordt ingegaan op de opbouw van de kaartbijlagen.

De vervaardigde kaarten zijn bijgevoegd als kaartbijlage 1 (aardkundige kaart met archeologische (basis)informatie), kaartbijlage 2 (archeologische waarden- en verwachtingenkaart) en kaartbijlage 3 (archeologische beleidskaart). De kaarten zijn vervaardigd voor gebruik op schaalniveau 1:10.000 en

de waarden- en verwachtingenkaart is ook in die schaal weergegeven (in drie deelbladen). De aardkundige kaart is op schaal 1:20.000 weergegeven, terwijl de beleidskaart op kaartschaal 1:25.000 is weergegeven. De archeologische beleidskaart betreft de weergave van zowel de archeologische verwachtingszones als de locaties waarvan vastgesteld is dat er (mogelijk) waardevolle archeologische resten bovengronds zichtbaar zijn of in de bodem bewaard zijn gebleven. Op deze kaart zijn de archeologische vindplaatsen en verwachtingen op dusdanige wijze beleidsmatig 'vertaald' dat ze bij de herziening en actualisatie van de omgevingsplannen en het overige ruimtelijke beleid van de gemeente kunnen worden opgenomen en als basis kunnen dienen bij de gemeentelijke vergunningverlening (archeologische onderzoeksverplichting).

2 Methoden en bronnen

2.1 Inleiding

De archeologische waarden- en verwachtingskaart voor de gemeente Dalfsen is gebaseerd op een herziene analyse van bekende archeologische en historische vindplaatsen en terreinen. In 2018 is in hogere mate de fysiek-landschappelijke en bodemkundige context van het gemeentelijk grondgebied reeds geanalyseerd. Toentertijd zijn de ondiepe geologie, terreinkenmerken en bodemgesteldheid onderscheiden die ieder eigen ontwikkelingen en bewoningsmogelijkheden hebben gekend.

2.2 Bronnen en methoden

2.2.1 Aardkunde

Op basis van deze beschikbare gegevens is een aanvulling op het bestaande verwachtingsmodel uit 2018 vervaardigd. Hiervoor is het verwachtingsmodel van de aardkundige ondergrond uit 2018 overgenomen, maar is tevens sprake van een aanvulling van de gegevens. Voor deze actualisatie zijn de volgende bronnen gebruikt:

- Het Actueel Hoogtebestand Nederland (0,5 m grid; AHN4) evenals bewerkingen van dit AHN, zoals een raster waarin het regionale reliëf is verwijderd en waarmee de lokale hoogteverschillen zichtbaar zijn. Met deze AHN-bewerking kon de begrenzing van de oude meanderbochten van de Vecht bijvoorbeeld worden verfijnd, maar zijn ook de recentere bodemverstoringen (ophoging/ afgraving) duidelijk zichtbaar.
- Onderzoeksresultaten van uitgevoerd archeologisch (voor)onderzoek, aan de hand van grotere prospectieonderzoeken (> 10 ha), proefsleuvenonderzoeken en opgravingen.

2.2.2 Archeologische gegevens

In bijlage 2 t/m bijlage 4 zijn catalogi met archeologische waarden en archeologische vondstlocaties opgenomen. De catalogi zijn aangevuld met de meest recente gegevens.

Archeologische rijksmonumenten

Rijksmonumenten zijn terreinen, gebouwen of andere objecten die om hun nationale cultuurhistorische waarde door de rijksoverheid zijn aangewezen als beschermd monument. Alle monumenten zijn onder het rijksmonumentennummer te vinden in het monumentenregister¹. In de gemeente Dalfsen zijn 122 Rijksmonumenten aanwezig, maar betreffen allemaal bovengrondse monumenten (kastelen, boerderijen, molens e.d.). Geen hiervan betreft een archeologisch rijksmonument.

Terreinen van archeologische waarde

In het kader van de archeologische monumentenzorg (AMZ) is het hoofddoel van een archeologisch vooronderzoek om - voorafgaand aan de vergunningverlening - de archeologische waarde van het te verstoren terrein vast te stellen. Daartoe wordt gekeken naar de kwaliteit, zeldzaamheid en contextwaarde van de (eventueel) aanwezige archeologische resten. Dit wordt 'waardestelling' genoemd. Voor sommige terreinen is deze waardestelling in het verleden al door het Rijk (i.c. de

¹ <https://monumentenregister.cultureelerfgoed.nl/>

Rijksdienst voor het Cultureel Erfgoed) vastgesteld. De meeste hiervan zijn ondergebracht op de provinciale archeologische monumentenkaart (AMK), maar deze kaart wordt niet meer geactualiseerd. De geraadpleegde gegevens in de kaartbijlagen zijn ontleend aan de laatst aangepaste versie van de AMK, voor het laatste gepubliceerd in juli 2014 door de Rijksdienst voor het Cultureel Erfgoed. De begrenzing van deze terreinen is veelal afgestemd op eigendomsrecht en speelden archeologisch-landschappelijke afwegingen een ondergeschikte rol.

Thema	Aantal (per thema)	complextipe	Aantal (per complextipe)	paleolithicum	Mesolithicum	Neolithicum	Bronstijd	IJzertijd	Romeinse tijd	Vroege middeleeuwen	Late middeleeuwen	Nieuwe tijd	
Wonen	35	Nederzetting	4		4								
			4			4							
			1					1					
			1			1							
			1					1					
			4							4			
			4							4			
			3								3		
			5									5	
			7										7
			1							1			
Economie	1	IJzerwinning	1					1					
Begraven	3	Graf/grafveld	3					1	2				
Oorlog en defensie	8	Havezate/kasteel	9								9		

Tabel 1. Overzicht van aanwezige complextypen en bijbehorende perioden van de AMK-terreinen. Een aantal complexen heeft een datering die binnen een archeologische periode valt, terwijl andere complexen in meerdere perioden vallen.

In de gemeente Dalfsen is sprake van 25 AMK-terreinen. Met uitzondering van drie terreinen, kregen zij allemaal de status van 'hoge archeologische waarde'.² waarvan twee een 'zeer hoge archeologische waarde' hebben gekregen. Aan ieder AMK-terrein is tenminste één archeologisch complex gekoppeld, maar kan per terrein sprake zijn van meerdere complextypen. Dit geldt voor bijvoorbeeld AMK-terrein 2762, waar sprake is van een nederzetting uit de ijzertijd/Romeinse tijd, een nederzetting uit de middeleeuwen, een Romeins crematiegraf én sporen van ijzerwinning uit de ijzertijd/Romeinse tijd. Het totaal aantal complextypen in de gemeente Dalfsen komt daarmee op een totaal van 47 (tabel 1), waarvan 35 een type nederzetting betreft met uiteenlopende perioden van bewoning.

² Terrein 15365 (archeologische waarde); terrein 15497,13347 (zeer hoge waarde).

Ten opzichte van de situatie in 2014 zijn binnen de gemeente Dalfsen geen wijzigingen in het bestand met AMK-terreinen uitgevoerd.

Archeologische locaties geïdentificeerd op basis van het Actueel Hoogtebestand Nederland

Als onderdeel van de inventarisatie is uitvoerig gebruik gemaakt van het Actueel Hoogtebestand Nederland. Dit hoogtemodel is niet alleen te gebruiken voor begrenzing van landschappelijke eenheden, maar ook archeologische relevante terreinen kunnen soms worden ontdekt met het AHN. Te denken valt aan grafheuvels, verdedigingslinies, schansen of bomkraters. Bij de analyse van het AHN zijn echter geen nieuwe structuren geïdentificeerd.

Archeologische vondstlocaties/vindplaatsen

Archeologische vindplaatsen zijn (punt)locaties waar (in het verleden) vondsten/waarnemingen zijn gedaan en maken het mogelijk om van een bepaalde locatie uitspraken te doen over de archeologische betekenis. Vaak betreft het een locatie waar antropogene grondsporen en al dan niet in los verband voorkomende materiële resten, zoals vuursteenartefacten, aardewerk of organisch materiaal voorkomen. De aard, ouderdom, verspreiding, gaafheid en conservering kunnen worden benut om de aan- of afwezigheid van vergelijkbare maar nog onbekende resten elders in het landschap (tot op zekere hoogte) te voorspellen.

De meeste waarnemingen staan inmiddels geregistreerd in de landelijke database: ARCHIS (Archeologisch Informatiesysteem, de nationale archeologische databank van de Rijksdienst voor het Cultureel Erfgoed). Behalve deze registraties zijn echter veel meer waarnemingen gedaan en al dan niet opgenomen in collecties van heemkundeverenigingen. Vaak geven ook historische bronnen informatie over plekken in het landschap. Soms kan zelfs tot 1200 jaar geleden nog worden achterhaald waar in de afgelopen eeuwen werd gewoond en gewerkt. Op dit moment is het, gezien het huidige maatschappelijke gezichtspunt ten aanzien van de omgang met materieel erfgoed, vanzelfsprekend om ook deze bronnen te gebruiken bij het opstellen van een verwachting ten aanzien van cultuurhistorisch erfgoed.

ARCHIS: Het belangrijkste uitgangspunt voor de archeologische inventarisatie zijn de in ARCHIS aangemelde onderzoeken en waarnemingen. Al het in Nederland uit te voeren archeologisch onderzoek wordt in dit systeem (ARCHIS3) onder een unieke numerieke code, het ARCHIS-onderzoeksmeldingsnummer, aangemeld. Tot deze registratie horen ook geografische (toponiem, locatie, omvang) en andere administratieve gegevens (zaakidentificatie, type onderzoek, uitvoerder, opdrachtgever, uitvoeringsperiode). Eventueel aangetroffen archeologische resten (individuele vondsten, complextypen, etc.) worden in ARCHIS3 geregistreerd onder hetzelfde zaakidentificatienummer.

In de gemeente Dalfsen zijn in ARCHIS 277 waarnemingen geregistreerd en deze kunnen worden samengevoegd tot 263 vondstlocaties met unieke RD-coördinaten (zonder administratief geplaatste locaties). Zie bijlage 2 voor de catalogus met vindplaatsen.

Portable Antiquities of the Netherlands: De in PAN (Portable Antiquities of the Netherlands) geregistreerde archeologische vondstlocaties zijn (vanwege afspraken tussen PAN en de metaaldetectoramateurs) niet op de kaart weergegeven. Binnen de gemeente zijn momenteel³ 31 vondsten geregistreerd en hebben met name betrekking op locaties nabij of rondom de loop van de

³ Augustus 2024

Vecht. De gegevens in deze database zijn gebruikt om het archeologisch verwachtingsmodel te toetsen. Van een van de vondstlocaties is bekend dat sprake is van een archeologisch terrein, terwijl van de andere vondsten enkel munten, sleutels en loodjes betrof die op een agrarisch perceel zijn gevonden.

2.2.3 Archeologisch relevante locaties uit historische bron

Met name voor de periode vanaf de late middeleeuwen bieden historische bronnen een aanvulling op de reguliere archeologische bronnen en methoden om potentiële vindplaatsen op te sporen. De historische kaarten en schriftelijke documenten geven immers aan waar relictten te vinden kunnen zijn die door middel van archeologische of daaraan verwante technieken (opgraven, geofysica, etc.) onderzocht kunnen worden. Soms is de verwachting ook voor de leek te begrijpen, vooral als een gebouw dat voor wat betreft het ondergrondse deel archeologische potentie heeft, bovengronds nog aanwezig is. Een substantieel deel van deze bebouwing zal bovendien als rijks - of gemeentelijk monument beschermd zijn of planologische bescherming genieten.

Bronnen

In het kader van de actualisatie zijn de volgende archieven en beeldbanken geraadpleegd:

- Het Nationaal Archief⁴: de in het archief aanwezige kaarten dateren uit de periode na 1830;
- Kaartcollectie van Universiteit Leiden⁵: geen relevante kaarten.
- Kaartcollectie van Universiteit Utrecht⁶: geen relevante kaarten.
- Kaartcollectie van de Vrije Universiteit Amsterdam⁷: geen relevante kaarten.
- Collectie Overijssel⁸: geen relevante kaarten.
- Beeldbank Rijksdienst voor het Cultureel Erfgoed⁹: geen relevante kaarten (de kadastrale minuutplan 1832 is bij de actualisatie in 2018 gebruikt).
- Geheugen van Nederland¹⁰: geen relevante kaarten.

Tevens is contact gelegd met de Historische Kring Dalfsen. Deze vereniging heeft een serie manuscriptkaarten in haar bezit, maar deze zijn niet digitaal beschikbaar en derhalve niet gebruikt bij onderhavige actualisatie. Het verdient aanbeveling deze kaarten te gebruiken bij een toekomstige actualisatie dan wel bij het vervaardigen van een gemeentelijke cultuurhistorische waardenkaart.

Aangezien een kaart wel relevante eendenkooien liet zien, maar de betreffende kaart te grofschalig was om nauwkeurig te georefereren, is ook informatie van de website www.eendenkooien.nl verwerkt.

⁴ <https://www.archieven.nl/nl/>

⁵ <https://www.bibliotheek.universiteitleiden.nl/subject-guides/cartografische-collecties>

⁶ <https://www.uu.nl/bijzondere-collecties/collecties/kaarten-en-atlassen>

⁷ <https://vu.nl/nl/over-de-vu/diensten/universiteitsbibliotheek/meer-over/kaartenverzameling>

⁸ <https://collectieoverijssel.nl/>

⁹ <https://beeldbank.cultureelerfgoed.nl/>

¹⁰ <https://geheugenvannederland.nl/>

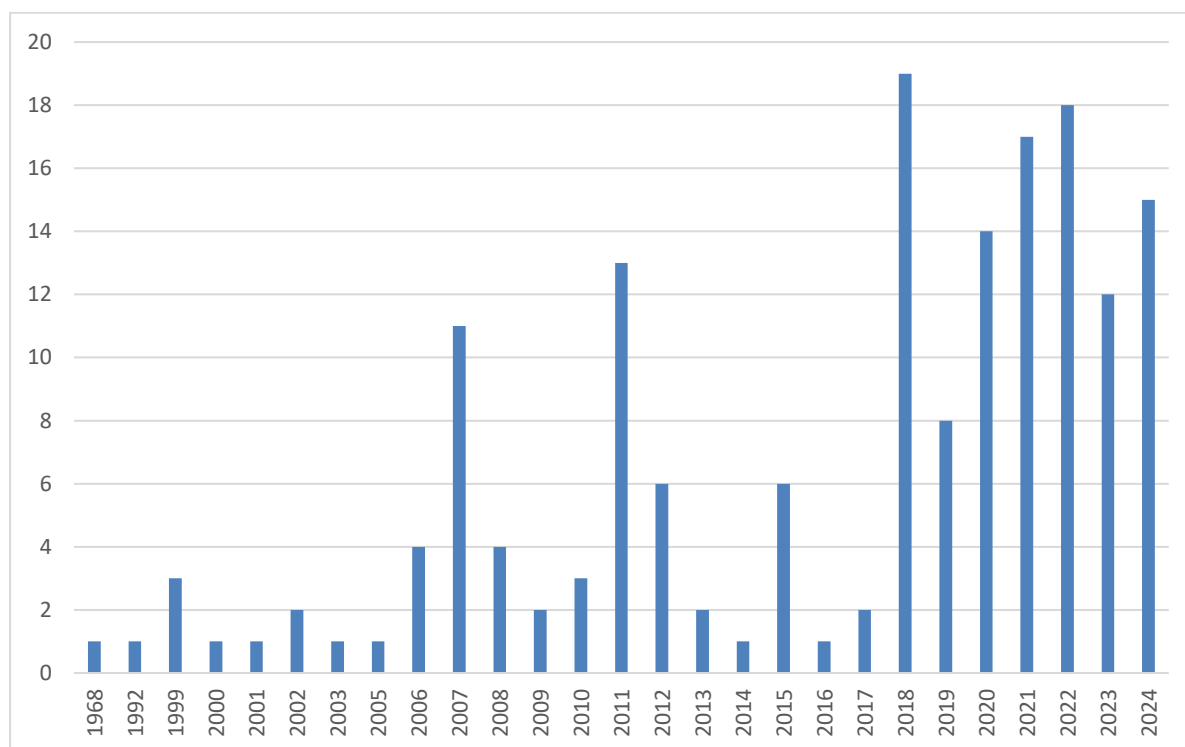
2.3 Archeologische onderzoeksgebieden

De gebieden met uitgevoerd archeologisch onderzoek zijn gedownload uit ARCHIS (peildatum 21 augustus 2024).¹¹ De attribuuttabel bevat gegevens over type onderzoek, identificatienummer, uitvoerder, uitvoeringsperiode en dergelijke. Het betreft hierbij de begrenzings van de onderzoeken die zijn afgerond en gerapporteerd. Van een groot aantal van deze terreinen is de definitieve waardering nog niet bekend; weliswaar heeft hier al onderzoek plaatsgevonden maar deze terreinen zijn nog niet definitief gewaardeerd. In de gemeente staan momenteel 170 onderzoeken geregistreerd in Archis.

Onderzoek in Archis	Aantal
archeologisch: begeleiding	10
archeologisch: boring	96
archeologisch: bureauonderzoek	48
archeologisch: opgraving	4
archeologisch: proefputten/proefsleuven	10
verwervingswijze niet te bepalen	2
Totaal	170

Tabel 2. Overzicht van het aantal onderzoeken per onderzoekstype.

Van twee onderzoeken is de verwervingswijze niet te bepalen. Hiermee komt het aantal bruikbare onderzoeken uit op 168 stuks.



Figuur 2. Tabel met het aantal in gemeente Dalfsen uitgevoerde archeologische onderzoeken per jaar.

¹¹ARCHIS is daarin verre van compleet. Pas na 1 april 2005 dienden alle veldonderzoeken aangemeld te worden (KNA versie 2.2), gevolgd door het aanmelden van archeologische booronderzoeken (1 november 2005) en het aanmelden van bureaustudies in het kader van AMZ-onderzoek (1 januari 2007; KNA versie 3.1).

De onderzoeken zijn met name geconcentreerd rondom Dalfsen, Lemelerveld en Hoonhorst, onder meer voor de uitbreiding van bebouwing of natuurontwikkeling. Tevens zijn diverse onderzoeken in het kader van grootschalige infrastructurele ontwikkelingen uitgevoerd, zoals hogedruk aardgasleidingen, waterleidingtracés en potentiële dijkversterkingen, zoals 'Veilige Vecht'.

Van de onderzoeken die tussen 2018 en 2024 zijn uitgevoerd zijn van onderzoeksgebieden de archeologische verwachting naar beneden bijgesteld.¹² In de meeste gevallen betreft het echter een historische nederzetting of vondstlocatie met een onderliggende lage of middelmatige verwachting. Al deze onderzoeken betreffen verkennende booronderzoeken. Sommige hiervan zijn reeds ontwikkeld en is de archeologische verwachting aldaar bijgesteld. Ook is op basis van de resultaten (en besluit van de gemeente) van een aantal uitgevoerde onderzoeken aangegeven dat de gebieden archeologisch zijn vrijgegeven. Deze gebieden zijn als nieuwe categorie aan de archeologische beleidskaart toegevoegd.

2.4 Inventarisatie van bodemverstoringen

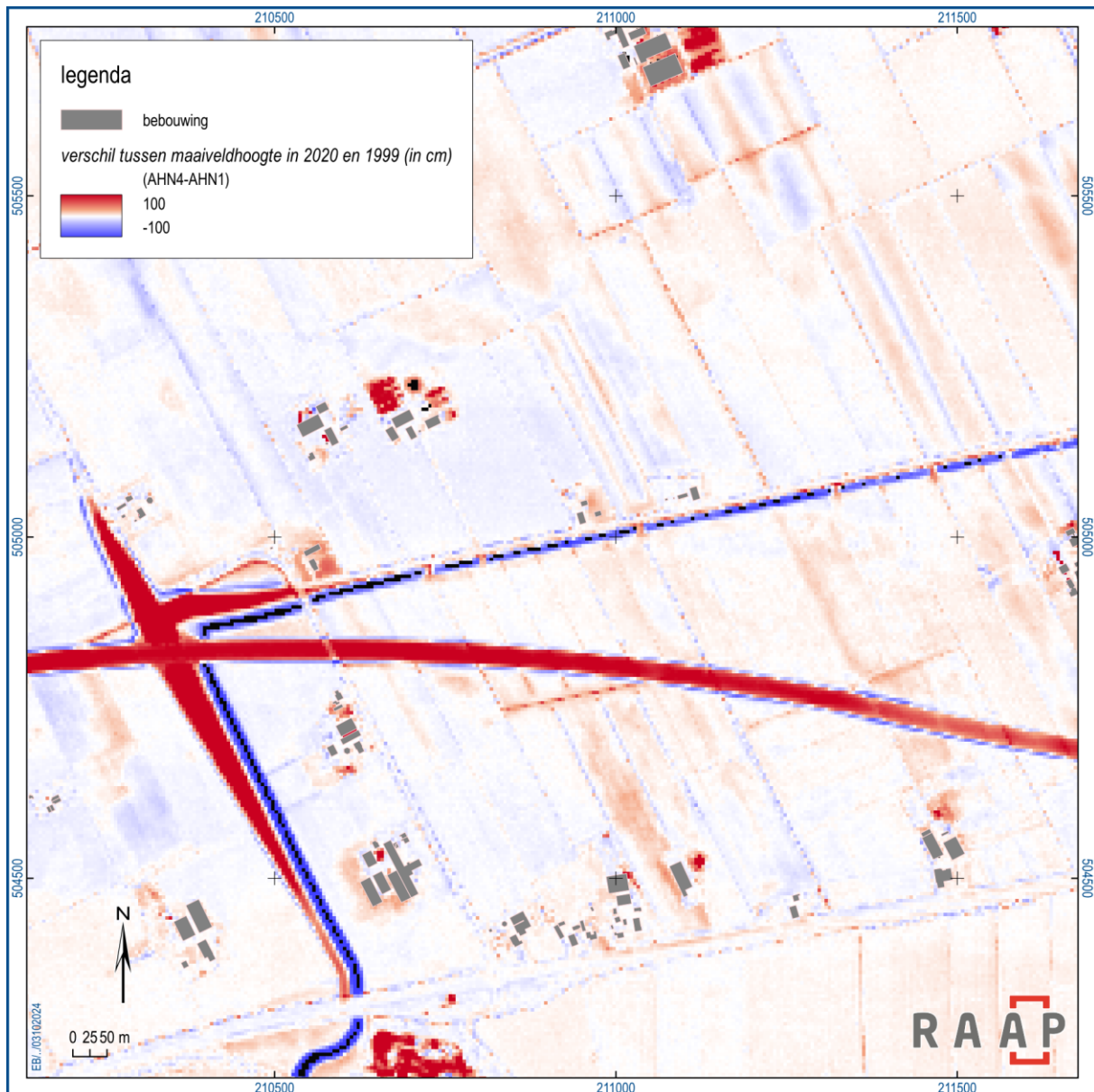
In het kader van een archeologische verwachtingskaart (en daaraan gekoppeld gemeentelijk beleid) is het van belang om te weten in welke gebieden de ondergrond reeds is verstoord. In dergelijke gebieden worden namelijk (vrijwel) geen archeologische resten meer verwacht. In de gemeente Dalfsen zijn de bodemverstoringen met name door menselijk handelen ontstaan. Onder meer door het afdammen van de meanderende Vechtloop, afwateringssloten, het wegcunet (N340), ondergrondse infrastructuur (landelijke gastransportleiding), tunnels en agrarische activiteiten zoals diepploegen of egalisatie. In dit kader is voor onderhavig onderzoek een inventarisatie van bodemverstoringen uitgevoerd. De inventarisatie vond plaats aan de hand van de volgende bronnen:

- De verstoringsbronnenkaart van de RCE¹³; De hier vermelde bronnen zijn geraadpleegd;
- Het bestand 'vergraven gronden' van Alterra (met name de waarden delfstoffen, transportleidingen, verwerkingen uit de attribuuftabel). Niet alle geregistreerde verstoringen zijn even ingrijpend geweest. Enkele in dit bestand opgenomen verstoringstypen (begraafplaatsen, dijk en kade) zijn echter ook van cultuurhistorische betekenis. De RCE waarschuwt daarom dat het voor deze kaart geïntariseerde overzicht van potentieel verstorende activiteiten niet is gemaakt voor een een-op-een gebruik in de archeologie. De kaart dient slechts als eerste indicatie voor de aanwezigheid van een verstoord bodem. Het is dan ook niet mogelijk om alleen op basis van de informatie uit die bestanden met zekerheid iets te zeggen over de mate van bodemverstoring. Mede vanwege dit gegeven zijn de niet-ingrijpende verstoringen (zoals geïntariseerd onder de generieke attribuuftwaarden 'bebouwd' of 'natuurontwikkeling' of 'open water' of 'golfterrein' of 'sport en recreatie', 'volkstuin', 'begraafplaats') en verstoringen met eerder een cultuurhistorische betekenis, uit het aangemaakte bestand verwijderd;
- De in 20^e dan wel 21^e eeuw gegraven watergangen en vijvers. De bronnen hiervoor zijn het top10-vectorbestand en historisch topografische kaarten (met name historische kaart uit omstreeks 1950).
- Bodemverstoringen die zijn geïdentificeerd aan de hand van het AHN4 (0,5 m grid) evenals verstoringen op perceel niveau van de afgelopen 20 jaar door het combineren van de gegevens van

¹² 4660921100, 455612310, 4641002100, 5445528100.

¹³ <https://rce.webgispublisher.nl/Viewer.aspx?map=Verstoringsbronnenkaart>

AHN1 (inwinjaar 1999/2000) en AHN4 (inwinjaar 2020) middels een GIS-calculatie (AHN4 min AHN1).



Figuur 3. Verschil in maaiveldhoogte tussen 1999 (AHN1) en 2020 (AHN4). De zones met rode kleur lagen in 2020 hoger dan in 1999. De zones met blauwe kleur lagen in 2020 juist lager dan in 1999.

- Het bestand met provinciale ontgrondingsvergunningen en van (voormalige) stortlocaties. Op locaties waar op basis van het AHN niet kon worden vastgesteld dat sprake is van een daadwerkelijk lagere ligging van het maaiveld zijn niet opgenomen in het gis-bestand met bodemverstoringen.
- De op bodemloket.nl gemarkeerde saneringslocaties zijn niet gebruikt aangezien de informatie niet in detail is weergegeven en is derhalve onbetrouwbaar.

Het totale oppervlak aan mogelijke bodemverstoringen bedraagt ongeveer 1060 hectare. Let wel, op een locatie kan sprake zijn van meerdere bodemverstoringen (bijvoorbeeld zowel ophoging van een perceel als verstoring onder een deel van het perceel waar een transportleiding ligt. In de GIS-tabel

met bodemverstoringen staat het type verstoring geregistreerd, de bron en, indien bekend, tot hoe diep de bodem verstoord is en of het archeologisch relevante niveau verstoord is. In de meeste situaties is de diepte niet bekend en zal aan de hand van een bronnenonderzoek (bijvoorbeeld het raadplegen van een saneringsrapport) de exacte diepte (en omvang) van de bodemverstoring moeten worden bepaald. Gezien de onduidelijkheden kan het in sommige gevallen nodig zijn om de verstoring/ontgroning te toetsen middels een booronderzoek.

2.5 Overige verbeteringen

De in 2018 gebruikte gemeentegrens wijkt op diverse locaties enkele centimeters tot soms tientallen meters af van het gis-bestand met de gemeentegrens uit 2024. In veel gevallen ontbrak daardoor op de archeologische kaarten uit 2018 een archeologische verwachting (en beleid) voor een (smalle) strook langs de gemeentegrens. Tijdens onderhavige actualisatie is deze grensstrook ingevuld en van een archeologisch beleid voorzien (dat veelal gelijk is aan de direct naastgelegen zone binnen gemeente Dalfsen).

2.6 Structuur digitale kaartbestanden (GIS)

Het eindproduct van de actualisatie zijn de aan een geografisch informatiesysteem (GIS) gekoppelde kaartbeelden. Het betreft ruimtelijke informatie gekoppeld aan database-tabellen waarin per punt, lijn, of vlakelement verschillende soorten van informatie zijn opgeslagen. De GIS-bestanden zijn aangeleverd als losse bijlage en bevatten de exacte gegevens over de geografische ligging en aard van (mogelijk) waardevolle archeologische terreinen en objecten, bodemverstoringeninformatie, vindplaatsgegevens, de archeologische onderzoeksgebieden en gegevens met betrekking tot de gewaardeerde archeologische terreinen. Alle bestanden zijn voorzien van een heldere, logische en begrijpelijke naam, die verwijst naar de inhoud en de productiedatum. De standaardprojectie is het Rijksdriehoekstelsel (EPSG 28992).

	Tabelnaam	Type	KB1	KB2
Landschappelijke eenheden, verwachtingszones	DALB_vw.shp	Vlakken	X	X
	DALB_water.shp	Vlakken	X	X
	DALB_vechtbedding.shp	Vlakken		X
Archeologische vindplaatsen, AMK-terreinen en historische nederzettingenlocaties	DALB_AMK.shp	Vlakken	X	X
	DALB_vondstlocaties.shp	Punten	X	X
	DALB_histned_punt	Punten	X	X
	DALB_histned_lijn	Lijnen	X	X
	DALB_histned_vlak	Vlakken	X	X
	DALB_histned_punt_buffer_Variabel.shp	Vlakken		X
	DALB_histned_lijn_B15m.shp	Vlakken		X
	DALB_archis_vondstlocaties_buffer50.shp	Vlakken		X
Archeologische onderzoeksgebieden	DALB_archismeldingen.shp	Vlakken		X
Bodemverstoringgegevens	DALB_bodemverstoringen.shp	Vlakken	X	

Tabel 3. GIS-tabellen behorende bij de kaartbijlagen 1 en 2.

3 Toelichting op de kaartbijlagen

3.1 De aardkundige kaart met reliëfvormen en ontstaanswijzen

3.1.1 *Kaartopbouw*

De basis van de aardkundige kaart wordt gevormd door de landschappelijke eenheden, gethematiseerd naar reliëfvormen. Dit, naar een kaartschaal van 1:25.000 gegeneraliseerde, kaartbeeld is voorzien van aanvullende gegevens als archeologische gegevens (archeologische en historische vindplaatsen als puntlocatie), historische nederzettingzones (als vlak) en is verder voorzien van bodemverstoringen (dieper dan 40 cm afgegraven bodem, ophogingen en (ondergrondse) infrastructuur).

De aardkundige kaart is qua laagopbouw identiek als de kaart uit 2018. Wijzigingen die in het kaartbeeld hebben plaatsgevonden betreft een actualisatie van de gegevens:

- Archeologische vindplaatsen
- Archeologische relevante locaties uit historische bron
- Bodemverstoringen

Tevens zijn kleine omissies langs de gemeentegrens opgevuld

De basis voor deze landschappelijke eenheden betreft de gegevens van de gebruikte gedetailleerde bodemkaarten en aangevuld met AHN-studie. De archeologische waarden- en verwachtingskaart

3.2 De archeologische waarden- en verwachtingskaart

3.2.1 *Kaartopbouw*

De archeologische waarden- en verwachtingenkaart is gethematiseerd naar archeologische verwachting, maar de onderliggende (gedetailleerde) aardkundige eenheden zijn zichtbaar in de vorm van kaartlabels.

De kaart is uitgebreid met een weergave van terreinen waarvan de archeologische waarde reeds is vastgesteld, dan wel terreinen met een nog niet nader vastgestelde archeologische waarde (archeologische en historische vindplaatsen) en voor de gebieden waar geen archeologische waarde aanwezig is, geldt een archeologische verwachting. Als ondergrond is de top10 gebruikt en worden de belangrijkste toponiemen vermeld.

3.2.2 *Wijzigingen door de actualisatie*

Voor het algemene archeologische verwachtingsmodel voor de gemeente Dalfsen wordt verwezen naar hoofdstuk 4 uit RAAP-rapport 1539 (en RAAP-rapport 3604). De nu geactualiseerde kaart verschilt van de kaart uit 2018 vooral op de volgende punten:

- Er zijn nieuwe vondstlocaties toegevoegd (en van buffer voorzien);
- De weergave van de begrenzing van gebieden waar archeologisch (voor)onderzoek is uitgevoerd;
- Er zijn vlakken toegevoegd met archeologische relevantie uit historische bron;

- Er zijn zones toegevoegd waar sprake is van bodemverstoringen (ophogingen, afgravingen, egalisaties/vergravingen). In de attribuuttabel is aangegeven of deze verstoringen hebben geleid tot verstoring van het archeologisch relevante niveau;
- Waar op de kaart uit 2018 sprake was van niet nader genoemde 'watergebieden', is aan de hand van historische kaarten geanalyseerd of sprake is van historisch water (veelal ouder dan 1900) dan wel in 20^e of 21^e eeuw gegraven water (en daarom ondergebracht in de laag met bodemverstoringen).

3.3 Archeologische beleidskaart

Op de geactualiseerde archeologische beleidskaart is het vrijstellingenbeleid ongewijzigd overgenomen. Voor gebieden waar een gewijzigde archeologische waarde of archeologische verwachting geldt, is deze waarde/verwachting omgezet naar de desbetreffende beleidscategorie. Wel zijn aan de beleidskaart twee categorieën toegevoegd:

- De archeologisch relevante watergebieden: Deze gebieden zijn als AWV categorie 11 aan de beleidskaart toegevoegd. Aan deze categorie is het volgende vrijstellingsbeleid gekoppeld: bij bodemingrepen dieper dan de top van de waterbodem (de 20^e/21^e eeuwse sliblaag uitgezonderd) en bij plangebieden groter dan 100 m² dient vroegtijdig archeologisch onderzoek plaats te vinden conform de vigerende versie van de Kwaliteitsnorm Nederlandse Archeologie. Aangezien hierbij sprake is van watergebieden dient dergelijk onderzoek te worden uitgevoerd door bedrijven die gecertificeerd zijn voor onderzoek in waterbodems (BRL 4103 [inventariserend veldonderzoek], BRL 4104 [opgraven] en BRL 4107 [archeologische begeleiding]).
- de gebieden die op basis van archeologisch onderzoek zijn vrijgegeven. Deze gebieden zijn met een donkergrijze kleur op de beleidskaart weergegeven en zijn bij geplande ontwikkelingen/graafwerkzaamheden vrijgesteld van archeologisch onderzoek.

De beleidskaart betreft een gemeentedeekkend vlakkenbestand waarbij voor elke locatie in de gemeente een beleidscategorie aanwezig is waarbij een bepaalde vrijstellingsregime geldt. Waar bij de waarden- en verwachtingskaart nog sprake was van overlappende waarden en/of verwachtingen, is dit op de 'platgeslagen' beleidskaart niet het geval. De beleidscategorie met het strengste vrijstellingsregime geldt. Naast het gemeentedeekkende beleid zijn op de beleidskaart ook arceringen zichtbaar. Het betreft attentiezones: gebieden waar sprake is van vergravingen, afgravingen of ophogingen. Bij de categorieën vergravingen en afgravingen moet in de onderzoeksstrategie rekening worden gehouden met mogelijke bodemverstoringen, terwijl bij ophogingen het archeologisch relevante niveau op een dieper niveau ligt, waardoor ingrepen tot grotere diepte kunnen plaatsvinden zonder dat het archeologisch relevante niveau wordt verstoord. In deze gebieden dient op basis van maatwerk te worden bepaald of archeologisch onderzoek zinvol is en zo ja, op welke wijze archeologisch onderzoek dient plaats te vinden.

3.4 Beleidscategorieën

Voor de volledigheid, de beleidscategorieën en bijbehorende vrijstellingsoppervlakten en -diepten zijn:

Archeologisch Waardevolle Gebieden (AWG)

Het op de verbeelding van het bestemmingsplan plaatsen van bekende en onbekende archeologische waarden is een belangrijke stap om het belang van archeologie in de ruimtelijke ordening aan te geven. Van Archeologisch Waardevolle Gebieden weet men (globaal) wat er aanwezig is en er is sprake van een duidelijke, vaak kadastrale, begrenzing. Hierbij worden de volgende drie categorieën onderscheiden:

- AMK-terrein van zeer hoge archeologische waarde, beschermd (beschermd archeologisch monument; AWG categorie 1). Momenteel bevinden zich in gemeente Dalfsen geen archeologische rijksmonumenten;
- AMK-terrein van ((zeer) hoge) archeologische waarde (archeologisch monument; AWG categorie 2). Bij bodemingrepen dieper dan 30 cm -mv of dieper dan de bekende bodemverstoring en bij plangebieden groter dan 0 m² dient vroegtijdig archeologisch onderzoek plaats te vinden;
- historische stads- of dorpskern (AWG categorie 3). Bij bodemingrepen dieper dan 30 cm -mv of dieper dan de bekende bodemverstoring en bij plangebieden groter dan 50 m² dient vroegtijdig archeologisch onderzoek plaats te vinden;
- bekende archeologische vindplaats of historische nederzettingslocatie (AWG categorie 4). Bij bodemingrepen dieper dan 30 cm -mv of dieper dan de bekende bodemverstoring en bij plangebieden groter dan 50 m² dient vroegtijdig archeologisch onderzoek plaats te vinden;

Archeologische Waardevolle Verwachtingsgebieden (AWV)

Op basis van archeologische kennis en fysieke kenmerken van het landschap zijn zes verwachtingsgebieden onderscheiden waarin sprake is van verschillen in de verwachte dichtheid waarin archeologische resten voorkomen. Deze gebieden zijn relevant in het buitengebied en in delen van de bebouwde kom buiten de historische kern van Dalfsen. In tegenstelling tot de voornoemde terreinen van archeologische waarde (AWG categorieën 1 en 2) is in deze gebieden de dichtheid aan (en de ligging, omvang en conservering van) terreinen met archeologische resten slechts in grote lijnen bekend.

De verwachtingsgebieden worden op de beleidskaart aangeduid als Archeologisch Waardevol Verwachtingsgebied (AWV) waarbij nog wel een onderscheid in de mate van verwachting (hoog, middelmatig en laag) wordt aangebracht. De volgende categorieën Archeologisch Waardevolle Verwachtingsgebieden worden onderscheiden:

- geomorfologische eenheden met een conserverend plaggendek of stuifzand, gebieden met een hoge archeologische verwachting, (AWV categorie 5). Bij bodemingrepen dieper dan 40 cm -Mv of dieper dan de bekende bodemverstoring en bij plangebieden groter dan 2.500 m² dient vroegtijdig archeologisch onderzoek plaats te vinden;
- overige gebieden met een hoge archeologische verwachting, inclusief de bufferzones rondom historische nederzettingslocaties (AWV categorie 6). Bij bodemingrepen dieper dan 30 cm -Mv of dieper dan de bekende bodemverstoring en bij plangebieden groter dan 2.500 m² dient vroegtijdig archeologisch onderzoek plaats te vinden

- gebieden met een middelmatige archeologische verwachting (AWV categorie 7). Bij bodemingrepen dieper dan 30 cm -mv of dieper dan de bekende bodemverstoring en bij plangebieden groter dan 5.000 m² dient vroegtijdig archeologisch onderzoek plaats te vinden
- gebieden met een lage archeologische verwachting (AWV categorie 8). Deze gebieden zijn vrijgesteld van archeologisch onderzoek;
- gebieden met een lage verwachting voor nederzettingsresten, maar met een verhoogde kans op watergerelateerde archeologische resten (AWV categorie 9) dan wel specifiek voor de periode 1720 tot heden (AWV categorie 10). Bij bodemingrepen dieper dan 30 cm -mv of dieper dan de bekende bodemverstoring en bij plangebieden groter dan 2.500 m² vroegtijdig archeologisch onderzoek;
- archeologisch relevante watergebieden. Bij bodemingrepen dieper dan de top van de waterbodem (de 20e/21e eeuwse sliblaag uitgezonderd) en bij plangebieden groter dan 100 m² dient vroegtijdig archeologisch onderzoek plaats te vinden.
- gebieden zonder archeologische verwachting (Grijze zones). Deze zijn onderverdeeld in zones waar de ondergrond verstoord is tot onder het archeologisch relevante niveau (lichtgrijs) en zones die op basis van archeologisch (voor)onderzoek zijn vrijgegeven (donkergrijs)

Literatuur

- Bade, T. & G. Smid, 2008. Eigen haard is goud waard. Over de economische baten van cultuurhistorisch erfgoed. Utrecht.
- Berghe, K.J. van den, 2007. Gemeente Dalfsen, een archeologische waarden- en verwachtingskaart. RAAP-rapport 1539. RAAP Archeologisch Adviesbureau, Weesp.
- Boshoven, E.H. & L.J. Keunen, 2018. Archeologische monumentenzorg in de gemeente Dalfsen. Een actualisatie van de archeologische waarden-, verwachtings- en beleidskaart. RAAP rapport 3604, Weesp.
- Domhof, J., A.M. van den Akker, 1959. Rapport betreffende de voorlopig afgesloten gedetailleerde overzichtskartering van enkele delen van de gemeente Dalfsen ten zuiden van de Vecht en van de Sekdoornpolder in de gemeente Zwollerkerspel. Stiboka-rapport 496. Stiboka, Wageningen.
- Groot Obbink, D.J., 1979. Ruilverkaveling De Marshoek-Hoonhorst. Bodemgesteldheid en bodemgeschiktheid. Stiboka-rapport 1340, Stiboka, Wageningen
- Groot, T. de, A. Koekelkoren, M. Lobbes & B. Smit, 2011. Effecten van vrijstellingen voor archeologisch erfgoed. In: Lauwerier e.a.: Onderzoek naar de effectiviteit van de onderzoeksketen, sluipende degradatie en de effecten van vrijstellingen. RAM 196.
- Nieuwenhuis, M., 2017. Beleidsnotitie archeologie gemeente Dalfsen 2017. Gemeente Dalfsen, Dalfsen.
- ROB, 1998. Het handboek van ROB-specificaties - juni 1988. Rijksdienst voor het Oudheidkundig Bodemonderzoek, Amersfoort.
- Schelling, J., 1953. Rapport betreffende de bodemgesteldheid in het karteringsgebied Dalfsen en Nieuw-Leusen ten noorden van de Vecht. Stiboka-rapport 353, Stiboka, Wageningen.
- Wolfert, H.P., G.J. Maas & G.H.P. Dirx, 1996. Het meandergedrag van de Overijsselse Vecht : historische morfodynamiek en kansrijkdom voor natuurontwikkeling. DSO-SC-rapport 408. Staring Centrum, Wageningen.

Websites/Digitale bronnen

- Rijksdienst voor het Cultureel Erfgoed (RCE), [Home | Beeldbank Rijksdienst Cultureel Erfgoed](#), geraadpleegd op 21 augustus 2024.

Overzicht van figuren, tabellen en (kaart)bijlagen

Figuren:

Figuur 1. Ligging van de gemeente Dalfsen.	6
Figuur 2. Tabel met het aantal in gemeente Dalfsen uitgevoerde archeologische onderzoeken per jaar. 12	
Figuur 3. Verschil in maaiveldhoogte tussen 1999 (AHN1) en 2020 (AHN4). De zones met rode kleur lagen in 2020 hoger dan in 1999. De zones met blauwe kleur lagen in 2020 juist lager dan in 1999.	14

Tabellen:

Tabel 1. Overzicht van aanwezige complextypen en bijbehorende perioden van de AMK-terreinen. Een aantal complexen heeft een datering die binnen een archeologische periode valt, terwijl andere complexen in meerdere perioden vallen.	9
Tabel 2. Overzicht van het aantal onderzoeken per onderzoekstype.	12
Tabel 3. GIS-tabellen behorende bij de kaartbijlagen 1 en 2.	15

Bijlagen:

Bijlage 1. Tijdschaal	
Bijlage 2. Catalogus van archeologische vindplaatsen in de gemeente Dalfsen	
Bijlage 3. Catalogus met AMK-terreinen	
Bijlage 4. Catalogus met onderzoeksgebieden	

Kaartbijlagen:

Kaartbijlage 1. Aardkundige kaart met reliëfvormen en ontstaanswijzen, schaal 1:20.000.	
Kaartbijlage 2. Archeologische waarden- en verwachtingenkaart, schaal 1:10.000 (in drie bladen).	
Kaartbijlage 3. Archeologische beleidskaart, schaal 1:25.000.	

Bijlage 1. Tijdschaal

Archeologische perioden			
Tijdperk		Datering	
Recente tijd			
Nieuwe tijd	C	1945	
	B	1850	
	A	1650	
Middeleeuwen	Laat B	1500	
	Laat A	1250	
	Vroeg	D: Ottoonse tijd	1050
		C: Karolingische tijd	900
		B: Merovingische tijd	725
		A: Volksverhuizingstijd	525
		450	
Romeinse tijd	Laat	270	
	Midden	70 na Chr.	
	Vroeg	15 voor Chr.	
Prehistorie	IJzertijd	Laat	250
		Midden	500
		Vroeg	800
	Bronstijd	Laat	1100
		Midden	1800
		Vroeg	2000
	Neolithicum (Nieuwe Steentijd)	Laat	2850
		Midden	4200
		Vroeg	4900/5300
	Mesolithicum (Midden Steentijd)	Laat	6450
		Midden	8640
		Vroeg	9700
	Paleolithicum (Oude Steentijd)	Laat	12.500
		Jong B	16.000
		Jong A	35.000
		Midden	250.000
		Oud	

label1_standaard_Archeologisch_RAAP_2014

Bijlage 2. Catalogus van archeologische vindplaatsen in de gemeente Dalfsen

catnr	ARCHIS2_wa	ARCHIS2_vo	ARCHIS3_ID	vererving	toponiem	plaats	gemeente	complexgroep	complextype niet te bepalen	BeginDatering	EindDatering	administra	Bron	zaakidenti	x	y
1	25998		6122415	niet-archeologisch	De lerte	Lenthe	Dalfsen	nederzettingen	bewoning (inclusief verdediging)	Vroege Middeleeuwen B	Vroege Middeleeuwen D	ARCHIS(2016:1101)		2841264100	209000	498900
1	13041		6102478	verervingwijze niet te bepalen	Het lert	Lenthe	Dalfsen	onbekend	complextype niet te bepalen	Vroege Middeleeuwen C	Late Middeleeuwen	ARCHIS(2016:1101)		2763391100	209000	498900
2	AGB 101			melding amateur-archeologen	Het lert	lerte	Dalfsen	huisplaats	Huisplaats	Midleleeuwen laat: 1050 - 1500 na Chr	Nieuwe tijd B: 1650 - 1850 na Chr.	DAVK(AMA_vondst:101001)		209120	498870	
3	4772		6095782	niet-archeologisch	Het lert	Dalfsen	Dalfsen	onbekend	complextype niet te bepalen	Mesolithicum		ARCHIS(2016:1101)		209150	499240	
3	13029		6095771	niet-archeologisch	Het lert	Dalfsen	Dalfsen	onbekend	complextype niet te bepalen	Vroege Bronstijd	Vroege Bronstijd	ARCHIS(2016:1101)		3087164100	209150	499240
3	13029		6095772	niet-archeologisch	Het lert	Dalfsen	Dalfsen	onbekend	complextype niet te bepalen	Mesolithicum		ARCHIS(2016:1101)		3087164100	209150	499240
4	13674		6165662	niet-archeologisch	HOEISLAGEN	Dalfsen	Dalfsen	onbekend	complextype niet te bepalen	Vroeg Romeinse Tijd	Vroeg Romeinse Tijd	ARCHIS(2016:1101)		3057112100	209540	505900
5	12856		6165419	niet-archeologisch	MARSHOEK	Marshoek	Dalfsen	onbekend	complextype niet te bepalen	Midden Neolithicum	Bronstijd	ARCHIS(2016:1101)		2762232100	210050	502450
6	4767		6171248	archeologisch: (veld)kartering	Lenthe	Lenthe	Dalfsen	onbekend	complextype niet te bepalen	Late Middeleeuwen	Late Middeleeuwen	ARCHIS(2016:1101)		2712011100	210000	499100
6	13127		6165508	archeologisch: (veld)kartering	Lenthe	Lenthe	Dalfsen	onbekend	complextype niet te bepalen	IJzertijd	IJzertijd	ARCHIS(2016:1101)		210100	499100	
7	AGB 100			melding amateur-archeologen	De Horte	Dalfsen	Dalfsen	huisplaats	Huisplaats	Midleleeuwen laat: 1050 - 1500 na Chr	Nieuwe tijd B: 1650 - 1850 na Chr.	DAVK(AMA_vondst:100001)		210300	500710	
8	13134		6165510	niet-archeologisch: grafwerk	Lenthe	Lenthe	Dalfsen	onbekend	complextype niet te bepalen	Late Bronstijd	Romeinse Tijd	ARCHIS(2016:1101)		2763926100	210400	499460
9	AGB 47			melding amateur-archeologen	Vechterweerd	Dalfsen	Dalfsen	huisplaats	Huisplaats	Midleleeuwen laat: 1050 - 1500 na Chr	Nieuwe tijd B: 1650 - 1850 na Chr.	DAVK(AMA_vondst:47001)		210400	503800	
10	AGB 46			melding amateur-archeologen	De Bese	Hooislagen	Dalfsen	huisplaats	Huisplaats	Midleleeuwen laat: 1050 - 1500 na Chr	Nieuwe tijd B: 1650 - 1850 na Chr.	DAVK(AMA_vondst:46001)		210420	504650	
11	818		6095489	niet-archeologisch: grafwerk	Lenthe	Lenthe	Dalfsen	nederzettingen	bewoning (inclusief verdediging)	Midden Romeinse Tijd	Laat Romeinse Tijd B	ARCHIS(2016:1101)		2689455100	210500	499460
12	21554		6166849	niet-archeologisch	DE MARSHOEK	Marshoek	Dalfsen	onbekend	complextype niet te bepalen	Midden Neolithicum		ARCHIS(2016:1101)		2814867100	210700	502500
13	AGB 99			melding amateur-archeologen	Marshoeksteeg	Dalfsen	Dalfsen	huisplaats	Huisplaats	Midleleeuwen laat: 1050 - 1500 na Chr	Nieuwe tijd B: 1650 - 1850 na Chr.	DAVK(AMA_vondst:99001)		210800	501610	
14	AGB 01			melding amateur-archeologen	Hooislagen	Dalfsen	Dalfsen	nederzettingen	Nederzetting	IJzertijd laat: 250 - 12 voor Chr.	IJzertijd laat: 250 - 12 voor Chr.	DAVK(AMA_vondst:1001)		211000	506800	
15	AGB 02			melding amateur-archeologen	Het Hoge Frankler	Mataram	Dalfsen	nederzettingen	Nederzetting	IJzertijd laat: 250 - 12 voor Chr.	Midleleeuwen laat: 1050 - 1500 na Chr	DAVK(AMA_vondst:2003)		211400	500750	
16	AGB 98			melding amateur-archeologen	Mataram	Mataram	Dalfsen	huisplaats	Huisplaats	Midleleeuwen laat: 1050 - 1500 na Chr	Nieuwe tijd B: 1650 - 1850 na Chr.	DAVK(AMA_vondst:98001)		211150	501240	
17	AGB 92			melding amateur-archeologen	Koelemansbelt	Hoonhorst	Dalfsen	nederzettingen	Nederzetting	Midleleeuwen vroeg: 450 - 1050 na Chr	Midleleeuwen laat: 1050 - 1500 na Chr	DAVK(AMA_vondst:92001)		211330	500120	
18	AGB 91			melding amateur-archeologen		Hoonhorst	Dalfsen	huisplaats	Huisplaats	Midleleeuwen laat: 1050 - 1500 na Chr	Nieuwe tijd B: 1650 - 1850 na Chr.	DAVK(AMA_vondst:91001)		211450	499960	
19	36088		6128404	niet-archeologisch: metaaldetector	Ruitenborg	Dalfsen	Dalfsen	onbekend	complextype niet te bepalen	Late Middeleeuwen B	Late Middeleeuwen B	ARCHIS(2016:1101)		3130311100	211600	503660
20	AGB 07			melding amateur-archeologen	Emmen	Emmen	Dalfsen	vuursteenvindplaats	Kampement	Paleolithicum laat: 35.000 14C - 8800	IJzertijd laat: 250 - 12 voor Chr.	DAVK(AMA_vondst:7001)		211730	501030	
21	AGB 96			melding amateur-archeologen	Emmen	Emmen	Dalfsen	huisplaats	Huisplaats	Midleleeuwen laat: 1050 - 1500 na Chr.	Nieuwe tijd B: 1650 - 1850 na Chr.	DAVK(AMA_vondst:96001)		211820	501590	
22	AGB 03			melding amateur-archeologen	Hoonhorst	Hoonhorst	Dalfsen	nederzettingen	Nederzetting	Bronstijd vroeg: 2000 - 1800 voor Chr	Bronstijd vroeg: 2000 - 1800 voor Chr	DAVK(AMA_vondst:3001)		211900	500120	
23	AGB 04			melding amateur-archeologen	Hoonhorst	Hoonhorst	Dalfsen	nederzettingen	Nederzetting	Midleleeuwen laat: 1050 - 1500 na Chr	Midleleeuwen laat: 1050 - 1500 na Chr	DAVK(AMA_vondst:4001)		211900	500200	
24	34034		6128353	niet-archeologisch: metaaldetector	Hoonhorst	Hoonhorst	Dalfsen	onbekend	complextype niet te bepalen	Laat Neolithicum B	Vroege Bronstijd	ARCHIS(2016:1101)		2981988100	211900	500500
25	43921		6132252	niet-archeologisch: metaaldetector	Voetssteeg: buurtschap Emmen	Emmen	Dalfsen	onbekend	complextype niet te bepalen	Vroege Middeleeuwen D	Nieuwe Tijd	ARCHIS(2016:1101)		2952745100	211900	501800
26	2895		6168270	niet-archeologisch	HOONHORST	Hoonhorst	Dalfsen	nederzettingen	bewoning (inclusief verdediging)	Vroege Middeleeuwen D	Late Middeleeuwen A	ARCHIS(2016:1101)		3070550100	211920	500200
28	400687		6141789	archeologisch: boring	Hoonhorst	Hoonhorst	Dalfsen	nederzettingen	bewoning (inclusief verdediging)	Late Middeleeuwen A	Late Middeleeuwen B	ARCHIS(2016:1101)		2011750100	211950	500000
28	59055		6136926	archeologisch: boring	De Koele	Hoonhorst	Dalfsen	onbekend	complextype niet te bepalen	Paleolithicum	Vroege Bronstijd	ARCHIS(2016:1101)		3060863100	211950	500000
28	59055		6136926	archeologisch: boring	De Koele	Hoonhorst	Dalfsen	onbekend	complextype niet te bepalen	ARCHIS(2016:1101)	Late Middeleeuwen	ARCHIS(2016:1101)		3060863100	211950	500000
29	55768		6134645	archeologisch	De Koele	Hoonhorst	Dalfsen	landbouw	akker / tuin	Late Middeleeuwen A	Nieuwe Tijd Laat	ARCHIS(2016:1101)		2061452100	211950	500050
29	55768		6134645	archeologisch	De Koele	Hoonhorst	Dalfsen	nederzettingen	bewoning (inclusief verdediging)	Mesolithicum	Neolithicum	ARCHIS(2016:1101)		2061452100	211950	500050
29	55768		6134645	archeologisch	De Koele	Hoonhorst	Dalfsen	onbekend	complextype niet te bepalen	Romeinse Tijd	Nieuwe Tijd Laat	ARCHIS(2016:1101)		2061452100	211950	500050
29	55768		6134645	archeologisch	De Koele	Hoonhorst	Dalfsen	vuursteenvindplaats	Kampement	Mesolithicum	Mesolithicum	ARCHIS(2016:1101)		2061452100	211950	500050
30	2894		6168268	niet-archeologisch	HOONHORST	Hoonhorst	Dalfsen	onbekend	complextype niet te bepalen	Laat Neolithicum B	Laat Neolithicum B	ARCHIS(2016:1101)		3190699100	211970	500100
31	12833		6165401	niet-archeologisch: grafwerk	Ruitenborg	Ankum	Dalfsen	onbekend	complextype niet te bepalen	Laat Neolithicum B	Midden Bronstijd B	ARCHIS(2016:1101)		2762062100	212040	503720
32	43923		6132501	niet-archeologisch: grafwerk	Zwarteweg 3	Hoonhorst	Dalfsen	begraafing	begraafing	IJzertijd	IJzertijd	ARCHIS(2016:1101)		2952761100	212040	500200
33	2795		6173405	archeologisch: opgraving	Buurtschap Emmen	Emmen	Dalfsen	nederzettingen	bewoning (inclusief verdediging)	Late IJzertijd	Romeinse Tijd	ARCHIS(2016:1101)		2700948100	212100	501050
33	2795		6173405	archeologisch: opgraving	Buurtschap Emmen	Emmen	Dalfsen	onbekend	complextype niet te bepalen	Mesolithicum	Mesolithicum	ARCHIS(2016:1101)		2700948100	212100	501050
33	2795		6173405	archeologisch: opgraving	Buurtschap Emmen	Emmen	Dalfsen	industrie/nijverheid	metaalbewerking / smederij / smelterij	Midden Romeinse Tijd	Midden Romeinse Tijd	ARCHIS(2016:1101)		2700948100	212100	501050
34	27269		6126184	verervingwijze niet te bepalen	MEENTJESWEG	Ruitenveen	Dalfsen	depot	depot	Laat Neolithicum A	Laat Neolithicum A	ARCHIS(2016:1101)		2849316100	212100	508450
35	12858		6097714	niet-archeologisch	HOONHORST	Hoonhorst	Dalfsen	nederzettingen	bewoning (inclusief verdediging)	Late Middeleeuwen	Late Middeleeuwen	ARCHIS(2016:1101)		3086816100	212140	500220
36	AGB 97			melding amateur-archeologen	Emmen	Emmen	Dalfsen	nederzettingen	Nederzetting	IJzertijd laat: 250 - 12 voor Chr.	Midleleeuwen vroeg: 450 - 1050 na Chr	DAVK(AMA_vondst:97001)		212140	501050	
37	AGB 06			melding amateur-archeologen	Emmen	Emmen	Dalfsen	begraafing	Urnenveld	IJzertijd laat: 250 - 12 voor Chr.	Midleleeuwen vroeg: 450 - 1050 na Chr	DAVK(AMA_vondst:6001)		212140	501300	
38	2794		6168130	niet-archeologisch	Buurtschap Emmen	Emmen	Dalfsen	begraafing	begraafing	Romeinse Tijd	Romeinse Tijd	ARCHIS(2016:1101)		2700993100	212170	501190
38	2648		6167907	niet-archeologisch: grafwerk	Buurtschap Emmen	Emmen	Dalfsen	nederzettingen	bewoning (inclusief verdediging)	Romeinse Tijd	Romeinse Tijd	ARCHIS(2016:1101)		2700064100	212170	501190
38	3682		6169409	niet-archeologisch	Buurtschap Emmen	Emmen	Dalfsen	onbekend	complextype niet te bepalen	Romeinse Tijd	Romeinse Tijd	ARCHIS(2016:1101)		3071288100	212160	501490
39	AGB 08			melding amateur-archeologen	Emmen	Emmen	Dalfsen	nederzettingen	Nederzetting	Nieuwe tijd B: 1650 - 1850 na Chr	Nieuwe tijd B: 1650 - 1850 na Chr.	DAVK(AMA_vondst:8002)		212170	501500	
39	AGB 08			melding amateur-archeologen	Emmen	Emmen	Dalfsen	nederzettingen	Nederzetting	Midleleeuwen laat: 1050 - 1500 na Chr	Midleleeuwen laat: 1050 - 1500 na Chr	DAVK(AMA_vondst:8001)		212170	501500	
39	AGB 08			melding amateur-archeologen	Emmen	Emmen	Dalfsen	nederzettingen	Nederzetting	Midleleeuwen laat: 1050 - 1500 na Chr	Nieuwe tijd B: 1650 - 1850 na Chr.	DAVK(AMA_vondst:8003)		212170	501500	
40	AGB 05			melding amateur-archeologen	Hoonhorst	Hoonhorst	Dalfsen	nederzettingen	Nederzetting	Midleleeuwen laat: 1050 - 1500 na Chr	Midleleeuwen laat: 1050 - 1500 na Chr	DAVK(AMA_vondst:5001)		212220	500250	
41	12813		6165388	indirect: archief	Ankum	Ankum	Dalfsen	onbekend	complextype niet te bepalen	Vroege Middeleeuwen C	Late Middeleeuwen B	ARCHIS(2016:1101)		2761933100	212320	503880
42	2796		6105211	niet-archeologisch	Buurtschap Emmen	Emmen	Dalfsen	onbekend	complextype niet te bepalen	Vroege Middeleeuwen D	Late Middeleeuwen	ARCHIS(2016:1101)		2700956100	212350	501540
43	12814		6092919	indirect: archief	Ankumer Es	Ankum	Dalfsen	nederzettingen	bewoning (inclusief verdediging)	Late Middeleeuwen	Late Middeleeuwen	ARCHIS(2016:1101)		3086743100	212380	503690
44	45843		6093953	niet-archeologisch: grafwerk	Ankumer Es	Ankum	Dalfsen	onbekend	complextype niet te bepalen	Mesolithicum	Mesolithicum	ARCHIS(2016:1101)		3152522100	212380	503690
45	AGB 90			melding amateur-archeologen	Baltenboer	Hoonhorst	Dalfsen	huisplaats	Huisplaats	Midleleeuwen laat: 1050 - 1500 na Chr	Nieuwe tijd B: 1650 - 1850 na Chr.	DAVK(AMA_vondst:90001)		212370	499750	
46	21576		6166867	niet-archeologisch	ERVE HET ROZENDAAL	Emmen	Dalfsen	nederzettingen	bewoning (inclusief verdediging)	Vroege Middeleeuwen D	Late Middeleeuwen A	ARCHIS(2016:1101)		2814964100	212400	501600
46	21576		6166867	niet-archeologisch	ERVE HET ROZENDAAL	Emmen	Dalfsen	onbekend	complextype niet te bepalen	Paleolithicum	Bronstijd	ARCHIS(2016:1101)		2814964100	212400	501600
47	AGB 95			melding amateur-archeologen	Emmen	Emmen	Dalfsen	nederzettingen	Nederzetting	Midleleeuwen vroeg: 450 - 1050 na Chr	Midleleeuwen laat: 1050 - 1500 na Chr	DAVK(AMA_vondst:95002)		212420	501420	
47	AGB 95			melding amateur-archeologen	Emmen	Emmen	Dalfsen	nederzettingen	Nederzetting	IJzertijd laat: 250 - 12 voor Chr.	IJzertijd laat: 250 - 12 voor Chr.	DAVK(AMA_vondst:95001)		212420	501420	
48	AGB 94			melding amateur-archeologen	Emmen	Emmen	Dalfsen	nederzettingen	Nederzetting	Midleleeuwen vroeg: 450 - 1050 na Chr	Midleleeuwen laat: 1050 - 1500 na Chr	DAVK(AMA_vondst:94001)		212450	501480	
49	AGB 49			melding amateur-archeologen	Emmen											

catnr	ARCHIS2_wa	ARCHIS2_vo	ARCHIS3_ID	vererving	toponiem	plaats	gemeente	complexgroep	complextype niet te bepalen	BeginDatering	EindDatering	administra	Bron	zaakidenti	x	y
66	AGB 53			melding amateur-archeologen		Leemcule	Dalfsen	huisplaats	Huisplaats	Midleeeuwen laat: 1050 - 1500 na Chr	Nieuwe tijd B: 1650 - 1850 na Chr.		DAVK(AMA_vondst:53001)	213300	502570	
67	AGB 84			melding amateur-archeologen			Dalfsen	nederzetting	Nederzetting				DAVK(AMA_vondst:84002)	213380	500900	
68	AGB 84			melding amateur-archeologen			Dalfsen	nederzetting	Nederzetting				DAVK(AMA_vondst:84001)	213380	500900	
69	12830		6165398	verervingwijze niet te bepalen	Vossersesch	Ankum	Dalfsen	onbekend	Neolithicum				ARCHIS(2016:1101)	3086776100	213380	503450
69	AGB 86			melding amateur-archeologen			Dalfsen	huisplaats	Huisplaats	Midleeeuwen laat: 1050 - 1500 na Chr	Nieuwe tijd B: 1650 - 1850 na Chr.		DAVK(AMA_vondst:86001)	213420	500990	
70	AGB 53			melding amateur-archeologen		Leemcule	Dalfsen	nederzetting	Nederzetting	Izertijd laat: 250 - 12 voor Chr.	Izertijd laat: 250 - 12 voor Chr.		DAVK(AMA_vondst:53003)	213440	503470	
70	AGB 53			melding amateur-archeologen		Leemcule	Dalfsen	nederzetting	Nederzetting	Izertijd laat: 250 - 12 voor Chr.	Izertijd laat: 250 - 12 voor Chr.		DAVK(AMA_vondst:53002)	213440	503470	
71	21555		6166850	niet-archeologisch	DEN ALSHORST	Hoonhorst	Dalfsen	onbekend	Neolithicum				ARCHIS(2016:1101)	3101387100	213480	500190
72	27338		6125499	niet-archeologisch: metaaldetector	HUIJS TEN BERGH	Dalfsen	Dalfsen	nederzetting	bewoning (inclusief verdediging)				ARCHIS(2016:1101)	2849608100	213520	501380
73	24660		6125381	niet-archeologisch: metaaldetector	HUIZE DEN BERG	Hoonhorst	Dalfsen	begraving	begraving	Late Bronstijd	Late Bronstijd		ARCHIS(2016:1101)	284517100	213540	501380
73	13847		6165767	niet-archeologisch	Hessum	Hoonhorst	Dalfsen	onbekend	Vroege Bronstijd				ARCHIS(2016:1101)	2768373100	213540	501380
74	12891		6172364	archeologisch: opgraving	Vossersesch	Ankum	Dalfsen	nederzetting	bewoning (inclusief verdediging)	Izertijd	Izertijd		ARCHIS(2016:1101)	2762435100	213550	503450
75	12891		6172364	archeologisch: opgraving	Vossersesch	Ankum	Dalfsen	onbekend	complextype niet te bepalen	Vroege Middeleeuwen C	Late Middeleeuwen		ARCHIS(2016:1101)	2762435100	213550	503450
75	12891		6172364	archeologisch: opgraving	Vossersesch	Ankum	Dalfsen	onbekend	complextype niet te bepalen	Izertijd	Izertijd		ARCHIS(2016:1101)	2762435100	213550	503450
75	12891		6172364	archeologisch: opgraving	Vossersesch	Ankum	Dalfsen	onbekend	complextype niet te bepalen	Mesolithicum	Midden Bronstijd B		ARCHIS(2016:1101)	2762435100	213550	503450
75	12891		6172364	archeologisch: opgraving	Vossersesch	Ankum	Dalfsen	industrie/nijverheid	metaalbewerking / smederij / smelterij	Izertijd	Izertijd		ARCHIS(2016:1101)	2762435100	213550	503450
76	AGB 12			melding amateur-archeologen			Dalfsen	nederzetting	Nederzetting	Midleeeuwen vroeg: 450 - 1050 na Chr	Midleeeuwen laat: 1050 - 1500 na Chr		DAVK(AMA_vondst:12001)	213550	503750	
77	12811		6172357	indirect: archief		Dalfsen	Dalfsen	huisplaats	Neolithicum				ARCHIS(2016:1101)	3086735100	213660	504010
78	22170		6122562	niet-archeologisch		Ankum	Dalfsen	nederzetting	bewoning (inclusief verdediging)	Late Middeleeuwen	Late Middeleeuwen		ARCHIS(2016:1101)	3102375100	213700	503700
79	AGB 83		6165399	melding amateur-archeologen	Den Berg	Dalfsen	Dalfsen	huisplaats	Huisplaats	Midleeeuwen laat: 1050 - 1500 na Chr	Nieuwe tijd B: 1650 - 1850 na Chr.		DAVK(AMA_vondst:83001)	213780	501240	
80	12831		6165399	niet-archeologisch	PLEUJENDAL	Dalfsen	Dalfsen	onbekend	complextype niet te bepalen	Laat Neolithicum B	Midden Bronstijd		ARCHIS(2016:1101)	2762046100	213810	502710
81	AGB 56			melding amateur-archeologen			Dalfsen	religieus gebouw	Klooster	Midleeeuwen laat: 1050 - 1500 na Chr	Nieuwe tijd A: 1500 - 1650 na Chr.		DAVK(AMA_vondst:56001)	213870	503180	
82	AGB 11			melding amateur-archeologen		Vossersteeg	Dalfsen	vuursteenvindplaats	Kampement	Mesolithicum: 8800 - 4900 voor Chr.	Mesolithicum: 8800 - 4900 voor Chr.		DAVK(AMA_vondst:11001)	213870	503450	
82	AGB 11			melding amateur-archeologen		Vossersteeg	Dalfsen	nederzetting	Neolithicum	Midleeeuwen laat: 1050 - 1500 na Chr	Midleeeuwen laat: 1050 - 1500 na Chr		DAVK(AMA_vondst:11002)	213870	503450	
82	AGB 11			melding amateur-archeologen		Vossersteeg	Dalfsen	nederzetting	Nederzetting	Midleeeuwen laat: 1050 - 1500 na Chr	Midleeeuwen laat: 1050 - 1500 na Chr		DAVK(AMA_vondst:11003)	213870	503450	
83	12870		6164883	archeologisch: opgraving	ERVE WESTERHOF	Gerner	Dalfsen	nederzetting	bewoning (inclusief verdediging)	Late Middeleeuwen	Late Middeleeuwen		ARCHIS(2016:1101)	2476238100	213900	503190
83	12869		6165433	verervingwijze niet te bepalen	ERVE WESTERHOF	Gerner	Dalfsen	nederzetting	bewoning (inclusief verdediging)	Late Middeleeuwen	Late Middeleeuwen		ARCHIS(2016:1101)	2762321100	213900	503180
84	AGB 53			melding amateur-archeologen			Dalfsen	vuursteenvindplaats	Millingen	Mesolithicum: 8800 - 4900 voor Chr.	Mesolithicum: 8800 - 4900 voor Chr.		DAVK(AMA_vondst:53001)	213900	503650	
85	AGB 58			verervingwijze niet te bepalen			Dalfsen	nederzetting	bewoning (inclusief verdediging)	Nieuwe tijd B: 1650 - 1850 na Chr.	Nieuwe tijd B: 1650 - 1850 na Chr.		DAVK(AMA_vondst:58001)	213900	502320	
86	44019		6170919	niet-archeologisch: graafwerk	Westerhof	Dalfsen	Dalfsen	depot	depot	Late Middeleeuwen B	Late Middeleeuwen B		ARCHIS(2016:1101)	295296100	213900	503100
87	30496		6097071	archeologisch: opgraving	POLHAAR-OOST	Ankum	Dalfsen	landbouw	akker / tuin	Midleeeuwen laat: 1050 - 1500 na Chr	Nieuwe Tijd		ARCHIS(2016:1101)	2870870100	213920	503430
87	30496		6097071	archeologisch: opgraving	POLHAAR-OOST	Ankum	Dalfsen	nederzetting	bewoning (inclusief verdediging)	Late Izertijd	Vroege Romeinse Tijd		ARCHIS(2016:1101)	2870870100	213920	503430
87	30496		6097071	archeologisch: opgraving	POLHAAR-OOST	Ankum	Dalfsen	nederzetting	bewoning (inclusief verdediging)	Late Mesolithicum	Nieuwe Tijd		ARCHIS(2016:1101)	2870870100	213920	503430
87	30496		6097071	archeologisch: opgraving	POLHAAR-OOST	Ankum	Dalfsen	onbekend	complextype niet te bepalen	Bronstijd	Bronstijd		ARCHIS(2016:1101)	2870870100	213920	503430
87	30496		6097071	archeologisch: opgraving	POLHAAR-OOST	Ankum	Dalfsen	onbekend	complextype niet te bepalen	Neolithicum	Vroege Bronstijd		ARCHIS(2016:1101)	2870870100	213920	503430
88	12845		6096812	verervingwijze niet te bepalen		Gerner	Dalfsen	nederzetting	bewoning (inclusief verdediging)	Late Izertijd	Late Izertijd		ARCHIS(2016:1101)	2762135100	213930	503430
88	12843		6096812	verervingwijze niet te bepalen		Gerner	Dalfsen	onbekend	Mesolithicum		Mesolithicum		ARCHIS(2016:1101)	3086792100	213930	503430
88	12843		6096812	verervingwijze niet te bepalen		Gerner	Dalfsen	onbekend	Mesolithicum		Mesolithicum		ARCHIS(2016:1101)	3086792100	213930	503430
88	12846		6096813	verervingwijze niet te bepalen		Gerner	Dalfsen	onbekend	Midden Neolithicum B		Midden Neolithicum B		ARCHIS(2016:1101)	2762127100	213930	503430
88	12846		6096815	verervingwijze niet te bepalen		Gerner	Dalfsen	onbekend	complextype niet te bepalen	Late Middeleeuwen	Late Middeleeuwen		ARCHIS(2016:1101)	3086800100	213930	503430
89	12853		6165416	verervingwijze niet te bepalen		Millingen	Dalfsen	onbekend	Midden Neolithicum		Bronstijd	1	ARCHIS(2016:1101)	2762208100	214000	500000
90	12860		6165422	niet-archeologisch: graafwerk		Gerner	Dalfsen	onbekend	complextype niet te bepalen	Romeinse Tijd	Romeinse Tijd		ARCHIS(2016:1101)	2762257100	214000	503400
91	AGB 55			melding amateur-archeologen		Dalfsen	Dalfsen	nederzetting	Nederzetting	Bronstijd vroeg: 2000 - 1800 voor Chr	Bronstijd laat: 1100 - 800 voor Chr.		DAVK(AMA_vondst:55001)	214000	503420	
92	AGB 13			melding amateur-archeologen		Koesteege	Dalfsen	nederzetting	Nederzetting	Midleeeuwen laat: 1050 - 1500 na Chr	Midleeeuwen laat: 1050 - 1500 na Chr		DAVK(AMA_vondst:13001)	214020	503130	
93	AGB 82			melding amateur-archeologen		Den Berg	Dalfsen	huisplaats	Huisplaats	Midleeeuwen laat: 1050 - 1500 na Chr	Nieuwe tijd B: 1650 - 1850 na Chr.		DAVK(AMA_vondst:82001)	214140	501300	
94	13687		6165675	niet-archeologisch: graafwerk		Gerner	Dalfsen	onbekend	complextype niet te bepalen	Late Middeleeuwen A	Late Middeleeuwen A		ARCHIS(2016:1101)	2767393100	214140	503630
94	13687		6165675	niet-archeologisch: graafwerk		Gerner	Dalfsen	onbekend	complextype niet te bepalen	Late Middeleeuwen A	Late Middeleeuwen A		ARCHIS(2016:1101)	2767393100	214140	503630
95	AGB 17			melding amateur-archeologen		Millingen	Dalfsen	nederzetting	Nederzetting	Midleeeuwen laat: 1050 - 1500 na Chr	Midleeeuwen laat: 1050 - 1500 na Chr		DAVK(AMA_vondst:17001)	214150	501010	
96	AGB 54			melding amateur-archeologen			Dalfsen	nederzetting	Nederzetting	Midleeeuwen laat: 1050 - 1500 na Chr	Midleeeuwen laat: 1050 - 1500 na Chr		DAVK(AMA_vondst:54001)	214150	503650	
97	17952		6166056	niet-archeologisch		GERNER/ANKUM	Dalfsen	nederzetting	bewoning (inclusief verdediging)	Late Middeleeuwen A	Late Middeleeuwen A		ARCHIS(2016:1101)	2793556100	214150	503690
97	17952		6166056	niet-archeologisch		GERNER/ANKUM	Dalfsen	nederzetting	bewoning (inclusief verdediging)	Izertijd	Izertijd		ARCHIS(2016:1101)	2793556100	214150	503690
98	AGB 81			melding amateur-archeologen		Rechterensdijk	Dalfsen	huisplaats	Huisplaats	Midleeeuwen laat: 1050 - 1500 na Chr	Nieuwe tijd B: 1650 - 1850 na Chr.		DAVK(AMA_vondst:81002)	214220	501760	
99	12810		6088841	archeologisch: opgraving		Dalfsen	Dalfsen	religieus gebouw	kerk	Late Middeleeuwen	Late Middeleeuwen		ARCHIS(2016:1101)	2761925100	214300	502440
100	AGB 14			melding amateur-archeologen		Kerklein	Dalfsen	nederzetting	Nederzetting	Midleeeuwen vroeg: 450 - 1050 na Chr	Midleeeuwen vroeg: 450 - 1050 na Chr		DAVK(AMA_vondst:14001)	214350	502220	
101	AGB 16			melding amateur-archeologen		Millingen	Dalfsen	vuursteenvindplaats	Kampement	Mesolithicum: 8800 - 4900 voor Chr.	Mesolithicum: 8800 - 4900 voor Chr.		DAVK(AMA_vondst:16001)	214400	501370	
102	17950		6166055	niet-archeologisch: baggerwerk		Millingen	Dalfsen	onbekend	complextype niet te bepalen	Nieuwe Tijd Vroeg	Nieuwe Tijd Vroeg		ARCHIS(2016:1101)	2793548100	214400	501400
103	3759		6169477	niet-archeologisch: graafwerk		DEDEMSWEG	Dalfsen	onbekend	Laat Neolithicum				ARCHIS(2016:1101)	2706601100	214500	506600
104	17951		6101823	archeologisch: opgraving	VOORMALIG HUIJS GERNER	Gerner	Dalfsen	Versterkt gebouw (havezathe/versterkt hu)	moated site	Late Middeleeuwen B	Nieuwe Tijd		ARCHIS(2016:1101)	3214706100	214550	503140
105	AGB 59			melding amateur-archeologen		Gerner	Dalfsen	nederzetting	Nederzetting	Izertijd laat: 250 - 12 voor Chr.	Midleeeuwen laat: 1050 - 1500 na Chr		DAVK(AMA_vondst:59001)	214550	503550	
106	45743		6133239	archeologisch: veivolkerting	GENERMARKE	Dalfsen	Dalfsen	onbekend	complextype niet te bepalen	Paleolithicum	Late Middeleeuwen B		ARCHIS(2016:1101)	3152377100	214600	503450
107	12840		6165408	verervingwijze niet te bepalen		Gerner	Dalfsen	nederzetting	bewoning (inclusief verdediging)	Late Middeleeuwen	Late Middeleeuwen		ARCHIS(2016:1101)	2762110100	214670	503780
108	43920		6132251	niet-archeologisch: metaaldetector	Wannestraat	Dalfsen	Dalfsen	onbekend	complextype niet te bepalen	Nieuwe Tijd	Nieuwe Tijd		ARCHIS(2016:1101)	2952737100	214700	503000
109	45056		6127492	archeologisch	RECHTERENSE DIJK	Dalfsen	Dalfsen	onbekend	complextype niet te bepalen	Vroege Middeleeuwen D	Late Middeleeuwen A		ARCHIS(2016:1101)	2958837100	214800	501400
109	45056		6127492	archeologisch	RECHTERENSE DIJK	Dalfsen	Dalfsen	onbekend	complextype niet te bepalen	Paleolithicum	Izertijd		ARCHIS(2016:1101)	2958837100	214800	501400
110	12822		6089007	verervingwijze niet te bepalen	KONIJNENBOSJE	Dalfsen	Dalfsen	nederzetting	bewoning (inclusief verdediging)	Late Izertijd	Vroege Romeinse Tijd		ARCHIS(2016:1101)	3086751100	214860	501340
111	402602		6141897	archeologisch: boring	Konijnenbosje	Dalfsen	Dalfsen	nederzetting	bewoning (inclusief verdediging)	Izertijd	Nieuwe Tijd Vroeg		ARCHIS(2016:11			

catnr	ARCHIS2_wa	ARCHIS2_vo	ARCHIS3_ID	verruwering	toponien	plaats	gemeente	complexgroep	complextype niet te bepalen	BeginDatering	EindDatering	administra	Bron	zaakidenti	x	y
126	AGB 29			melding amateur-archeologen	Ooster Dalfse	Dalfsen	Dalfsen	nederzettingen	Nederzetting	Middelen eeuw vrog: 450 - 1050 na Chr	Middelen eeuw laat: 1050 - 1500 na Chr		DAVK(AMA_vondst:29003)		215500	503000
127	12850		6165413	archeologisch: opgraving	OOSTERDALFSESTEEG	Welsum	Dalfsen	begraving	Midden Mesolithicum				ARCHIS(2016:1101)	2762176100	215540	503840
128	12850		6165413	archeologisch: opgraving	OOSTERDALFSESTEEG	Welsum	Dalfsen	bewoning (inclusief verdediging)	Midden Mesolithicum				ARCHIS(2016:1101)	2762176100	215540	503840
127	AGB 64			melding amateur-archeologen	Ooster Dalfse	Dalfsen	Dalfsen	nederzettingen	Nederzetting	Middelen eeuw laat: 1050 - 1500 na Chr	Middelen eeuw laat: 1050 - 1500 na Chr.		DAVK(AMA_vondst:64001)	215550	502750	
129	29821		6127337	niet-archeologisch	Voormalig AMIK-terrein M2835 / CMA27F-A02	Rechteren	Dalfsen	vuursteenvindplaats	kampement	Mesolithicum	Mesolithicum		ARCHIS(2016:1101)	3224012100	215600	498750
130	AGB 32			melding amateur-archeologen	Noordelijke Vechtoe	Ooster Dalfse	Dalfsen	vuursteenvindplaats	Kampement	Mesolithicum: 8800 - 4900 voor Chr.	Mesolithicum: 8800 - 4900 voor Chr.		DAVK(AMA_vondst:32001)	215650	502800	
131	AGB 32			melding amateur-archeologen	Noordelijke Vechtoe	Ooster Dalfse	Dalfsen	nederzettingen	Nederzetting	Neolithicum laat: 2850 - 2000 voor Chr	Neolithicum laat: 2850 - 2000 voor Chr		DAVK(AMA_vondst:32002)	215650	502800	
131	12832		6165400	niet-archeologisch: grafwerk	OOSTER DALFSEN	Ooster-Dalfsen	Dalfsen	onbekend	complextype niet te bepalen	Laat Neolithicum B	Laat Neolithicum B		ARCHIS(2016:1101)	2762054100	215670	503070
132	12824		6165394	niet-archeologisch: grafwerk	Stokvisdennnen	Ooster-Dalfsen	Dalfsen	onbekend	complextype niet te bepalen	Neolithicum	Neolithicum		ARCHIS(2016:1101)	2761999100	215670	502330
132	12825		6165395	niet-archeologisch: grafwerk	Stokvisdennnen	Ooster-Dalfsen	Dalfsen	onbekend	complextype niet te bepalen	Vroege Middelen eeuw B	Vroege Middelen eeuw D		ARCHIS(2016:1101)	2762005100	215690	502330
133	12815		6165389	indirect: archief	Welsum	Welsum	Dalfsen	onbekend	complextype niet te bepalen	Late Middelen eeuw A	Late Middelen eeuw A		ARCHIS(2016:1101)	3057437100	215870	504200
134	33401		6173698	archeologisch: opgraving	KEIZERSTEEG	Ooster-Dalfsen	Dalfsen	nederzettingen	bewoning (inclusief verdediging)	Laat Romeinse Tijd	Vroege Middelen eeuw A		ARCHIS(2016:1101)	2762005100	215900	502500
134	33401		6173698	archeologisch: opgraving	KEIZERSTEEG	Ooster-Dalfsen	Dalfsen	vuursteenvindplaats	kampement	Mesolithicum	Mesolithicum		ARCHIS(2016:1101)	3124266100	215900	502500
134	34400		6169105	archeologisch: boring	KEIZERSTEEG	Ooster-Dalfsen	Dalfsen	industrie/nijverheid	metaalbewerking / smederij / smelterij	Romeinse Tijd	Romeinse Tijd		ARCHIS(2016:1101)	2894222100	215900	502500
134	33401		6173698	archeologisch: opgraving	KEIZERSTEEG	Ooster-Dalfsen	Dalfsen	industrie/nijverheid	metaalbewerking / smederij / smelterij	Laat Romeinse Tijd	Vroege Middelen eeuw A		ARCHIS(2016:1101)	3124266100	215900	502500
135	12829		6172362	verruweringwijze niet te bepalen	Stokvisdennnen	Ooster-Dalfsen	Dalfsen	nederzettingen	bewoning (inclusief verdediging)	Laat Romeinse Tijd A	Laat Romeinse Tijd A		ARCHIS(2016:1101)	2762038100	215920	502460
135	12829		6172362	verruweringwijze niet te bepalen	Stokvisdennnen	Ooster-Dalfsen	Dalfsen	industrie/nijverheid	metaalbewerking / smederij / smelterij	Laat Romeinse Tijd A	Laat Romeinse Tijd A		ARCHIS(2016:1101)	2762038100	215920	502460
136	13643		6107080	archeologisch: opgraving	OOSTERDALFSEN	Ooster-Dalfsen	Dalfsen	nederzettingen	bewoning (inclusief verdediging)	Vroege Romeinse Tijd	Vroege Romeinse Tijd		ARCHIS(2016:1101)	2767109100	215930	502960
137	AGB 30			melding amateur-archeologen	Ooster Dalfsen	Dalfsen	Dalfsen	depot	depot	Neolithicum vrog: 5300 - 4200 voor C	Neolithicum laat: 2850 - 2000 voor Ch		DAVK(AMA_vondst:30001)	215950	503250	
138	13642		6107911	archeologisch: opgraving	OOSTERDALFSEN	Ooster-Dalfsen	Dalfsen	nederzettingen	bewoning (inclusief verdediging)	Mesolithicum	Mesolithicum		ARCHIS(2016:1101)	3088233100	216010	503010
138	AGB 37			melding amateur-archeologen	Ooster-Dalfsen	Dalfsen	Dalfsen	nederzettingen	bewoning (inclusief verdediging)	Mesolithicum	Romeinse tijd: 12 voor Chr. - 450 na Chr.		DAVK(AMA_vondst:37001)	216010	503010	
139	18679		6166204	niet-archeologisch	OOSTERDALFSEN	Ooster-Dalfsen	Dalfsen	onbekend	complextype niet te bepalen	Vroege Middelen eeuw C	Vroege Middelen eeuw C		ARCHIS(2016:1101)	2798310100	216020	502480
139	18679		6166204	niet-archeologisch	OOSTERDALFSEN	Ooster-Dalfsen	Dalfsen	onbekend	complextype niet te bepalen	Laat Neolithicum B	Laat Neolithicum B		ARCHIS(2016:1101)	2798310100	216020	502480
140	AGB 78			melding amateur-archeologen	Dalmsholter waterle	Dalfsen	Dalfsen	vuursteenvindplaats	Kampement	Paleolithicum laat: 35.000 14C - 8800	Izertijd laat: 250 - 12 voor Chr.		DAVK(AMA_vondst:78001)	216050	498040	
141	12809		6089816	indirect: archief	Dalfsen	Dalfsen	Dalfsen	onbekend	complextype niet te bepalen	Laat Romeinse Tijd	Laat Romeinse Tijd		ARCHIS(2016:1101)	2761917100	216100	502560
141	12808		6089820	indirect: archief	Dalfsen	Dalfsen	Dalfsen	industrie/nijverheid	industrie en nijverheid	Bronstijd	Middelen eeuw		ARCHIS(2016:1101)	3086727100	216100	502560
142	12854		6165417	verruweringwijze niet te bepalen	Welsum	Welsum	Dalfsen	onbekend	complextype niet te bepalen	Laat Neolithicum A	Laat Neolithicum A		ARCHIS(2016:1101)	2762216100	216100	503600
143	AGB 37			melding amateur-archeologen	Dalmsholter waterle	Dalfsen	Dalfsen	vuursteenvindplaats	Kampement	Paleolithicum laat: 35.000 14C - 8800	Izertijd middel: 250 - 12 voor Chr.		DAVK(AMA_vondst:77001)	216100	503600	
144	12812		6172358	indirect: archief	Rechteren	Dalfsen	Dalfsen	kasteel	kasteel	Late Middelen eeuw B	Late Middelen eeuw B		ARCHIS(2016:1101)	3142334100	216180	501380
145	13135		6094452	niet-archeologisch: grafwerk	Damsholte	Dalfsen	Dalfsen	onbekend	complextype niet te bepalen	Midden Neolithicum	Bronstijd		ARCHIS(2016:1101)	3087383100	216200	498000
146	12865		6165427	verruweringwijze niet te bepalen	OOSTERDALFSEN	Ooster-Dalfsen	Dalfsen	onbekend	complextype niet te bepalen	Midden Neolithicum B	Midden Neolithicum B		ARCHIS(2016:1101)	2762298100	216200	503200
147	13665		6172458	niet-archeologisch: grafwerk	Welsum	Welsum	Dalfsen	nederzettingen	bewoning (inclusief verdediging)	Late Bronstijd	Late Bronstijd		ARCHIS(2016:1101)	3088274100	216200	503770
148	AGB 73			melding amateur-archeologen	Rechteren	Rechteren	Dalfsen	kasteel	kasteel	Middelen eeuw laat: 1050 - 1500 na Chr	Middelen eeuw laat: 1050 - 1500 na Chr.		DAVK(AMA_vondst:73001)	216250	501500	
149	29819		6126434	archeologisch	RECHTERENSEVELD	Rechteren	Dalfsen	vuursteenvindplaats	kampement	Mesolithicum	Mesolithicum		ARCHIS(2016:1101)	2866237100	216300	498150
150	AGB 44			melding amateur-archeologen	Rechteren	Dalfsen	Dalfsen	vuursteenvindplaats	Kampement	Mesolithicum: 8800 - 4900 voor Chr.	Mesolithicum: 8800 - 4900 voor Chr.		DAVK(AMA_vondst:44001)	216400	498000	
151	AGB 74			melding amateur-archeologen	Rechteren	Rechteren	Dalfsen	nederzettingen	Nederzetting	Middelen eeuw laat: 1050 - 1500 na Chr	Middelen eeuw laat: 1050 - 1500 na Chr		DAVK(AMA_vondst:74001)	216400	501320	
152	12826		6165396	verruweringwijze niet te bepalen	Welsum	Welsum	Dalfsen	nederzettingen	bewoning (inclusief verdediging)	Late Middelen eeuw	Late Middelen eeuw		ARCHIS(2016:1101)	2762013100	216410	504420
153	12838		6165406	verruweringwijze niet te bepalen	Welsum	Welsum	Dalfsen	nederzettingen	bewoning (inclusief verdediging)	Late Bronstijd	Late Bronstijd		ARCHIS(2016:1101)	2762095100	216600	503970
153	12838		6165407	verruweringwijze niet te bepalen	Welsum	Welsum	Dalfsen	nederzettingen	bewoning (inclusief verdediging)	Laat Romeinse Tijd	Laat Romeinse Tijd		ARCHIS(2016:1101)	2762102100	216600	503970
154	13739		6172468	niet-archeologisch	Rechteren	Rechteren	Dalfsen	nederzettingen	bewoning (inclusief verdediging)	Late Middelen eeuw B	Late Middelen eeuw B		ARCHIS(2016:1101)	2767693100	216620	500950
155	13739	33254		niet-archeologisch	Rechteren	Rechteren	Dalfsen	nederzettingen	bewoning (inclusief verdediging)	Middelen eeuw laat B: 1250 - 1500 na C	Middelen eeuw laat B: 1250 - 1500 na C		ARCHIS(2016:1101)	2767693100	216620	500950
156	12864		6165426	niet-archeologisch: grafwerk	Rechteren	Rechteren	Dalfsen	onbekend	complextype niet te bepalen	Midden Neolithicum	Bronstijd		ARCHIS(2016:1101)	3086824100	216650	501700
157	26014		6125337	niet-archeologisch: metaaldetector	Boswegje	Welsum	Dalfsen	onbekend	complextype niet te bepalen	Vroege Romeinse Tijd	Nieuwe Tijd Laat		ARCHIS(2016:1101)	3109406100	216700	504150
158	12828		6172361	verruweringwijze niet te bepalen	Stokte	Welsum	Dalfsen	nederzettingen	bewoning (inclusief verdediging)	Laat Romeinse Tijd	Vroege Middelen eeuw A		ARCHIS(2016:1101)	3086768100	216740	503910
159	AGB 21			melding amateur-archeologen	Rechteren	Rechteren	Dalfsen	nederzettingen	Nederzetting	Bronstijd vrog: 2000 - 1800 voor Chr	Bronstijd midden: 1800 - 1100 voor Chr		DAVK(AMA_vondst:21001)	216750	501550	
160	12866		6165428	verruweringwijze niet te bepalen	Hessum	Hessum	Dalfsen	onbekend	complextype niet te bepalen	Mesolithicum	Mesolithicum		ARCHIS(2016:1101)	2762305100	216760	502850
161	12866	77828		verruweringwijze niet te bepalen	Hessum	Hessum	Dalfsen	onbekend	complextype niet te bepalen	Mesolithicum: 8800 - 4900 voor Chr.	Mesolithicum: 8800 - 4900 voor Chr.		ARCHIS(2016:1101)	2762305100	216760	502850
164	12805		6089970	archeologisch: opgraving	DE STOKTE	Welsum	Dalfsen	nederzettingen	bewoning (inclusief verdediging)	Laat Romeinse Tijd	Laat Romeinse Tijd		ARCHIS(2016:1101)	3086719100	216850	503950
165	21552		6165408	niet-archeologisch	Rechteren	Rechteren	Dalfsen	onbekend	complextype niet te bepalen	Laat Neolithicum A	Laat Neolithicum A		ARCHIS(2016:1101)	3101379100	216930	501640
166	12834		6165402	verruweringwijze niet te bepalen	Welsum	Welsum	Dalfsen	onbekend	complextype niet te bepalen	Laat Neolithicum B	Midden Bronstijd		ARCHIS(2016:1101)	2762070100	216930	504090
167	13439		6172445	archeologisch: opgraving	Rechteren	Rechteren	Dalfsen	nederzettingen	bewoning (inclusief verdediging)	Vroege Bronstijd	Vroege Bronstijd		ARCHIS(2016:1101)	2765773100	217300	501780
168	12849	77813		verruweringwijze niet te bepalen	Rechteren	Rechteren	Dalfsen	depot	depot	Neolithicum midden: 4200 - 2850 voor	Bronstijd: 2000 - 800 voor Chr.		ARCHIS(2016:1101)	2762168100	216980	505420
169	12804		6165385	indirect: collectiebeschrijving	NIEUWLEUSEN	Nieuwleusen	Dalfsen	onbekend	complextype niet te bepalen	Vroege Neolithicum A	Midden Neolithicum A		ARCHIS(2016:1101)	2761891100	217000	509000
170	21551		6121634	niet-archeologisch	Rechteren	Rechteren	Dalfsen	nederzettingen	bewoning (inclusief verdediging)	Mesolithicum	Mesolithicum		ARCHIS(2016:1101)	2814850100	217030	501690
171	AGB 66			melding amateur-archeologen	Welsum	Welsum	Dalfsen	nederzettingen	Nederzetting	Middelen eeuw vrog: 450 - 1050 na Chr	Middelen eeuw vrog: 450 - 1050 na Chr		DAVK(AMA_vondst:66001)	217050	504350	
172	AGB 76			melding amateur-archeologen	Rechterenseveld	Rechteren	Dalfsen	begraving	Grafheuvels	Bronstijd vrog: 2000 - 1800 voor Chr	Izertijd laat: 250 - 12 voor Chr.		DAVK(AMA_vondst:76001)	217120	500550	
173	AGB 67			melding amateur-archeologen	Oudleusen	Dalfsen	Dalfsen	huisplaats	huisplaats	Middelen eeuw laat: 1050 - 1500 na Chr	Middelen eeuw laat: 1050 - 1500 na Chr.		DAVK(AMA_vondst:67001)	217150	504750	
174	4776		6171259	verruweringwijze niet te bepalen	RECHTEREN / HESSUM	Rechteren	Dalfsen	onbekend	complextype niet te bepalen	Vroege Bronstijd	Vroege Bronstijd		ARCHIS(2016:1101)	2712093100	217300	501780
174	12867		6165429	verruweringwijze niet te bepalen	RECHTEREN/HESSUM	Rechteren	Dalfsen	onbekend	complextype niet te bepalen	Laat Mesolithicum	Vroege Bronstijd		ARCHIS(2016:1101)	2762313100	217300	501780
175	12859		6165427	verruweringwijze niet te bepalen	VEERWEG	Hessum	Dalfsen	nederzettingen	bewoning (inclusief verdediging)	Izertijd	Late Bronstijd		ARCHIS(2016:1101)	2762249100	217400	502970
176	12837		6165405	verruweringwijze niet te bepalen	Oudleusen	Dalfsen	Dalfsen	onbekend	complextype niet te bepalen	Midden Izertijd	Late Izertijd		ARCHIS(2016:1101)	2762087100	217510	504460
177	13129		6165509	niet-archeologisch	Rechteren	Rechteren	Dalfsen	onbekend	complextype niet te bepalen	Laat Neolithicum	Laat Neolithicum		ARCHIS(2016:1101)	2763894100	217600	498800
178	12817		6165391	indirect: archief	ODLEUSENER ES	Oudleusen	Dalfsen	onbekend								

catnr	ARCHIS2_wa	ARCHIS2_vo	ARCHIS3_ID	verwerving	toponiem	plaats	gemeente	complexgroep	complextype niet te bepalen	BeginDatering	EindDatering	administra	Bron	zaakidenti	x	y
200	12836		6165404	verwervingswijze niet te bepalen	PLAGGEMARS	Hessum	Dalfsen	onbekend	Mesolithicum		Neolithicum	ARCHIS(20161101)		2762079100	218400	503780
201	12801		6165383	verwervingswijze niet te bepalen	OUDEUSENER VELD	Oudleusen	Dalfsen	onbekend	Midden Neolithicum		Bronstijd	ARCHIS(20161101)		2761877100	218500	506550
202	13798		6165737	niet-archeologisch	BROEKSWEG/LEUSENERVELD	Oudleusen	Dalfsen	onbekend	Midden Neolithicum		Laat Neolithicum B	ARCHIS(20161101)		2768049100	218500	508500
203	17949		6166054	niet-archeologisch	OUDEUSENERVELD	Oudleusen	Dalfsen	onbekend	Midden Neolithicum		Bronstijd	ARCHIS(20161101)		2795331100	218600	506800
204	13848		6165768	niet-archeologisch	Hessum	Hessum	Dalfsen	onbekend	Vroege Middeleeuwen C		Late Middeleeuwen B	ARCHIS(20161101)		3088647100	218630	502250
205	12861		6165423	verwervingswijze niet te bepalen	Holt	Holt	Dalfsen	onbekend	Late Middeleeuwen		Late Middeleeuwen	ARCHIS(20161101)		2762265100	218900	504550
206	12861		6165423	verwervingswijze niet te bepalen	Holt	Holt	Dalfsen	onbekend	Late Middeleeuwen A		Late Middeleeuwen A	ARCHIS(20161101)		2762265100	218900	504550
206	12862		6165424	verwervingswijze niet te bepalen	Holt	Holt	Dalfsen	onbekend	Romeinse Tijd		Romeinse Tijd	ARCHIS(20161101)		2762273100	218900	504550
206	12863		6165425	verwervingswijze niet te bepalen	Holt	Holt	Dalfsen	onbekend	Neolithicum		Neolithicum	ARCHIS(20161101)		2762281100	218900	504550
207	402598		6141895	archeologisch: boring	De Bron	Oudleusen	Dalfsen	nedezettingsresten	bewoning (inclusief verdediging)		Bronstijd	ARCHIS(20161101)		3197219100	218925	504630
208	AGB 28			melding amateur-archeologen	Hessumse Mars	Hessum	Dalfsen	vuursteenvindplaats	Kampement	Mesolithicum vroege: 8800 - 7100 voor	Mesolithicum laat: 6450 - 4900 voor Chr	DAVK(AMA, vondst:28001)		219200	503950	
208	AGB 28			melding amateur-archeologen	Hessumse Mars	Hessum	Dalfsen	nedezettingsresten	Nederzetting	Neolithicum: 5300 - 2000 voor Chr.	Neolithicum: 5300 - 2000 voor Chr.	DAVK(AMA, vondst:28002)		219000	503950	
209	AGB 71			melding amateur-archeologen	Hessum	Hessum	Dalfsen	huisplaats	Huisplaats	Middeleeuwen laat: 1050 - 1500 na Chr	Nieuwe tijd B: 1650 - 1850 na Chr.	DAVK(AMA, vondst:71001)		219010	502710	
210	12848		6165411	verwervingswijze niet te bepalen	Holt	Holt	Dalfsen	nedezettingsresten	bewoning (inclusief verdediging)		Neolithicum	ARCHIS(20161101)		2762151100	219250	504560
211	12835		6165403	niet-archeologisch	Oudleusen	Oudleusen	Dalfsen	onbekend	Laat Neolithicum A		Laat Neolithicum A	ARCHIS(20161101)		3086784100	219200	504530
212	45842		6171177	verwervingswijze niet te bepalen	OUDEUSENERVELD	Oudleusen	Dalfsen	onbekend	Laat Neolithicum		Laat Neolithicum	ARCHIS(20161101)		2962627100	219200	506507
213	AGB 41			melding amateur-archeologen	Holt	Holt	Dalfsen	vuursteenvindplaats	Kampement	Mesolithicum: 3800 - 4900 voor Chr.	Mesolithicum: 3800 - 4900 voor Chr.	DAVK(AMA, vondst:41001)		219350	504540	
214	46214		6133405	archeologisch: vuiljartering	Camping de Moat	Hessum	Dalfsen	begraafing	Midden IJzertijd		Midden IJzertijd	ARCHIS(20161101)		2964369100	219430	502650
215	12802		6165384	verwervingswijze niet te bepalen	Oudleusen	Oudleusen	Dalfsen	onbekend	Midden Neolithicum		Bronstijd	ARCHIS(20161101)		2761885100	219600	506900
216	4781		6171256	verwervingswijze niet te bepalen	Oudleusen	Oudleusen	Dalfsen	onbekend	Neolithicum		Neolithicum	ARCHIS(20161101)		2712125100	219250	504510
216	4782		6171257	verwervingswijze niet te bepalen	Oudleusen	Oudleusen	Dalfsen	onbekend	Laat Neolithicum A		Vroege Bronstijd	ARCHIS(20161101)		2712133100	220250	504510
216	12747		6165347	verwervingswijze niet te bepalen	Oudleusen	Oudleusen	Dalfsen	onbekend	Mesolithicum		Mesolithicum	ARCHIS(20161101)		2761544100	220250	504510
217	4783		6171258	verwervingswijze niet te bepalen	Holt	Oudleusen	Dalfsen	onbekend	Neolithicum		Neolithicum	ARCHIS(20161101)		2712141100	220400	504630
217	4784		6171259	verwervingswijze niet te bepalen	Holt	Oudleusen	Dalfsen	onbekend	Neolithicum		Vroege Bronstijd	ARCHIS(20161101)		3073207100	220400	504630
217	4784		6171259	verwervingswijze niet te bepalen	Holt	Oudleusen	Dalfsen	onbekend	Vroege Bronstijd		Vroege Bronstijd	ARCHIS(20161101)		3073207100	220400	504630
217	12746		6165346	verwervingswijze niet te bepalen	Holt	Oudleusen	Dalfsen	onbekend	Mesolithicum		Mesolithicum	ARCHIS(20161101)		2761536100	220400	504630
218	3046		6173468	archeologisch: opgraving	Hessenweg	Holt	Dalfsen	begraafing	begraafing		IJzertijd	ARCHIS(20161101)		3070729100	220900	504900
218	3046		6173468	archeologisch: opgraving	Hessenweg	Holt	Dalfsen	onbekend	Neolithicum		Romeinse Tijd	ARCHIS(20161101)		3070729100	220900	504900
218	13443		6165580	niet-archeologisch	Holt	Holt	Dalfsen	onbekend	Neolithicum		Neolithicum	ARCHIS(20161101)		2765805100	220900	504900
218	2369		6167393	niet-archeologisch: graafwerk	Holt	Holt	Dalfsen	onbekend	Vroeg Neolithicum B		Vroeg Neolithicum B	ARCHIS(20161101)		3190893100	220900	504900
218	12794		6103312	niet-archeologisch: graafwerk	Holt	Holt	Dalfsen	onbekend	Laat Neolithicum A		Laat Neolithicum A	ARCHIS(20161101)		2761836100	220900	504900
218	12795		6103313	niet-archeologisch: graafwerk	Holt	Holt	Dalfsen	onbekend	Late Middeleeuwen B		Nieuwe Tijd Vroege	ARCHIS(20161101)		2761844100	220900	504900
218	3046		6173468	archeologisch: opgraving	Hessenweg	Holt	Dalfsen	begraafing	grafheuvel		Midden Bronstijd	ARCHIS(20161101)		3070729100	220900	504900
218	3046		6173468	archeologisch: opgraving	Hessenweg	Holt	Dalfsen	industrie/nijverheid	industrie en nijverheid		Bronstijd	ARCHIS(20161101)		3070729100	220900	504900
219	AGB 42			melding amateur-archeologen	Oude Hessenweg	Oudleusen	Dalfsen	begraafing	begraafing		Bronstijd: 2000 - 800 voor Chr.	DAVK(AMA, vondst:42001)		220900	504950	
219	AGB 42			melding amateur-archeologen	Oude Hessenweg	Oudleusen	Dalfsen	nedezettingsresten	Nederzetting		Neolithicum	ARCHIS(20161101)		3070729100	220900	504950
220	AGB 20			melding amateur-archeologen	Gerner	Gerner	Dalfsen	huisplaats	Huisplaats	Middeleeuwen laat: 1050 - 1500 na Chr	Nieuwe tijd B: 1650 - 1850 na Chr.	DAVK(AMA, vondst:20002)		220900	504950	
221	402600		6141896	archeologisch: boring	Rechterense dijk	Rechteren	Dalfsen	nedezettingsresten	bewoning (inclusief verdediging)	Vroege Middeleeuwen	Late Middeleeuwen	ARCHIS(20161101)		3197227100	215500	501375
221	816	34273	6090021	niet-archeologisch	Welsum	Welsum	Dalfsen	nedezettingsresten	bewoning (inclusief verdediging)		Laat Romeinse Tijd	ARCHIS(20161101)		2689447100	216850	503950
222	817				Welsum	Welsum	Dalfsen	nedezettingsresten	bewoning (inclusief verdediging)		Middeleeuwen vroege C: 725 - 900 na Chr	ARCHIS(20161101)		216850	503950	
224	12807		6165387	archeologisch: opgraving	Welsum	Welsum	Dalfsen	onbekend	Midden Neolithicum B		Midden Neolithicum B	ARCHIS(20161101)		2761909100	216830	503950
225	12806		6165386	verwervingswijze niet te bepalen	Welsum	Welsum	Dalfsen	onbekend	Mesolithicum		Mesolithicum	ARCHIS(20161101)		2761900100	216850	503950
226	3043		6173467	archeologisch: opgraving	LANDGOED RECHTEREN	Rechteren	Dalfsen	nedezettingsresten	bewoning (inclusief verdediging)	Midden Bronstijd A	Late Bronstijd	ARCHIS(20161101)		3070720100	217300	501780
226	3043		6173467	archeologisch: opgraving	LANDGOED RECHTEREN	Rechteren	Dalfsen	nedezettingsresten	bewoning (inclusief verdediging)	Late Mesolithicum	Laat Mesolithicum	ARCHIS(20161101)		3070720100	217300	501780
226	3043		6173467	archeologisch: opgraving	LANDGOED RECHTEREN	Rechteren	Dalfsen	onbekend	Laat Mesolithicum		Vroege Bronstijd	ARCHIS(20161101)		3070720100	217300	501780
227	57453		6136070	archeologisch: boring	Hanzelijn Oude Land	Zwolle	Dalfsen	onbekend	Neolithicum		Nieuwe Tijd Laat	ARCHIS(20161101)		2064069100	210000	500400
228	407767		6145681	archeologisch: proefputten/proefsleuven		Dalfsen	Dalfsen	onbekend	Late Bronstijd		Nieuwe Tijd Laat	ARCHIS(20161101)		3217477100	214347	502320
229	414239		6154008	niet-archeologisch: graafwerk	Gerner	Gerner	Dalfsen	onbekend	Late Middeleeuwen		Late Middeleeuwen	ARCHIS(20161101)		3241282100	214420	503260
230	417390		6145786	archeologisch: opgraving	De Gerner Marke	Dalfsen	Dalfsen	nedezettingsresten	bewoning (inclusief verdediging)	Late IJzertijd	Nieuwe Tijd Laat	ARCHIS(20161101)		2089820100	214586	503520
231	426822		6151815	archeologisch: proefputten/proefsleuven	Gernermarke	Dalfsen	Dalfsen	onbekend	Middeleeuwen		Middeleeuwen	ARCHIS(20161101)		2015193100	214500	503500
232	426824		6151816	archeologisch: proefputten/proefsleuven	Gernerbeke	Dalfsen	Dalfsen	onbekend	Romeinse Tijd		Vroege Middeleeuwen D	ARCHIS(20161101)		2015193100	215500	503500
232	426824		6151816	archeologisch: proefputten/proefsleuven	Gernerbeke	Dalfsen	Dalfsen	begraafing	grafheuvel		IJzertijd	ARCHIS(20161101)		2015193100	215500	503500
232	426824		6151816	archeologisch: proefputten/proefsleuven	Gernerbeke	Dalfsen	Dalfsen	begraafing	grafveld, crematies		IJzertijd	ARCHIS(20161101)		2015193100	215500	503500
232	426824		6151816	archeologisch: proefputten/proefsleuven	Gernerbeke	Dalfsen	Dalfsen	infrastructuur	infrastructuur		Middeleeuwen	ARCHIS(20161101)		2015193100	215500	503500
233	426826		6133829	archeologisch: proefputten/proefsleuven	Gernermarke	Dalfsen	Dalfsen	nedezettingsresten	bewoning (inclusief verdediging)		Late Middeleeuwen D	ARCHIS(20161101)		2015193100	214500	503500
233	426826		6133829	archeologisch: proefputten/proefsleuven	Gernermarke	Dalfsen	Dalfsen	nedezettingsresten	bewoning (inclusief verdediging)		Romeinse Tijd	ARCHIS(20161101)		2015193100	214500	503500
234	438646		6160323	archeologisch: begeleiding	Frankenweg - De Stokte te Dalfsen	Dalfsen	Dalfsen	landbouw	akker / tuin		Vroege Middeleeuwen B	ARCHIS(20161101)		2384124100	216818	503954
235	440459		6158252	archeologisch: boring	Oosterdalfsen	Dalfsen	Dalfsen	onbekend	Vroege Middeleeuwen C		Late Middeleeuwen	ARCHIS(20161101)		2318758100	215320	503180
236	440461		6158253	archeologisch: boring	Oosterdalfsen	Dalfsen	Dalfsen	onbekend	Late Middeleeuwen B		Late Middeleeuwen B	ARCHIS(20161101)		2318758100	215320	503080
237	440473		6158254	archeologisch: boring	Oosterdalfsen	Dalfsen	Dalfsen	onbekend	Paleolithicum		Bronstijd	ARCHIS(20161101)		2318758100	215325	503834
238	441020		6163343	niet-archeologisch: metaaldetector	Wesepg	Dalfsen	Dalfsen	onbekend	Vroege Romeinse Tijd		Romeinse Tijd	ARCHIS(20161101)		3287412100	217964	505364
239	442000		6163683	archeologisch: boring	Maneweg	Dalfsen	Dalfsen	onbekend	Paleolithicum		IJzertijd	ARCHIS(20161101)		2409267100	219224	504597
240		425552	6159748	archeologisch: proefputten/proefsleuven	Oosterdalfsen	Dalfsen	Dalfsen	nedezettingsresten	bewoning (inclusief verdediging)	Late IJzertijd	Vroege Romeinse Tijd	ARCHIS(20161101)		215314	503301	
240		425552	6159748	archeologisch: proefputten/proefsleuven	Oosterdalfsen	Dalfsen	Dalfsen	onbekend	Mesolithicum		Late Bronstijd	ARCHIS(20161101)		215314	503301	
247	0			archeologisch: boring	Rietmansweg 12	Dalfsen	Dalfsen	onbekend	Middeleeuwen laat: 1050 - 1500 na Chr		Nieuwe tijd B: 1650 - 1850 na Chr.	ARCHIS(20240820)		4868258100	214746	500135
241	0			archeologisch: opgraving	Oosterdalfsen	Dalfsen	Dalfsen	grafveld	begraafing		Bronstijd	ARCHIS(20240820)		2471378100	215328	503514
248	0			archeologisch: boring	Emmerweg 3											

catnr	ARCHIS2_wa	ARCHIS2_vo	ARCHIS3_ID	verwerking	toponiem	plaats	gemeente	complexgroep	complextype niet te bepalen	BeginDatering	EindDatering	administra	Bron	zaakidenti	x	y
266				niet-archeologisch: metaaldetector		Oudleusen	Dalfsen	onbekend	complextype niet te bepalen	Laat Paleolithicum	Neolithicum		ARCHIS(20240820)	490845100	217713	505018
267				archeologisch: begeleiding	Poppenallee	Dalfsen	Dalfsen	onbekend	complextype niet te bepalen	Late Middeleeuwen	Nieuwe Tijd		ARCHIS(20240820)	4672991100	213653	501670
268				niet-archeologisch: graafwerk	De Vesting	Dalfsen	Dalfsen	onbekend	complextype niet te bepalen	Mesolithicum	Mesolithicum		ARCHIS(20240820)	5119357100	215053	503123
269				archeologisch: boring	N348	Raalte	Dalfsen	onbekend	complextype niet te bepalen	Steentijd	Steentijd		ARCHIS(20240820)	2448617100	219792	495792
270				archeologisch: boring	Muidersweg (ong.)	Oud-Leusden	Dalfsen	Agrarische productie en voedselvoorzienin	complextype niet te bepalen	Laat Paleolithicum	Neolithicum		ARCHIS(20240820)	2453841100	217853	505884
271				niet-archeologisch: metaaldetector	Ruitenborghweg	Dalfsen	Dalfsen	onbekend	complextype niet te bepalen	Middeleeuwen	Middeleeuwen		ARCHIS(20240820)	4676596100	211776	503398
272				niet-archeologisch: metaaldetector	Heinoseweg	Dalfsen	Dalfsen	onbekend	complextype niet te bepalen	Nieuwe Tijd	Nieuwe Tijd		ARCHIS(20240820)	4651241100	213784	500096
273				archeologisch: boring	Muidersweg (ong.)	Oudleusen	Dalfsen	vuursteenvindplaats	kampement	Laat Paleolithicum	Neolithicum		ARCHIS(20240820)	2458394100	217834	505927
274				archeologisch: boring	Muidersweg	Oudleusen	Dalfsen	onbekend	complextype niet te bepalen	Middeleeuwen	Nieuwe Tijd		ARCHIS(20240820)	2467003100	217878	505952
275				niet-archeologisch: metaaldetector	Poppenallee	Dalfsen	Dalfsen	onbekend	complextype niet te bepalen	Vroege Middeleeuwen	Middeleeuwen		ARCHIS(20240820)	4647921100	212756	501650
276				niet-archeologisch: metaaldetector	Rechterense dijk-Zuurgraven	Dalfsen	Dalfsen	onbekend	complextype niet te bepalen	Middeleeuwen	Middeleeuwen		ARCHIS(20240820)	4652416100	215078	501861
277				niet-archeologisch: boring	Tibbensteeg	Dalfsen	Dalfsen	onbekend	complextype niet te bepalen	Late Middeleeuwen A	Late Middeleeuwen A		ARCHIS(20240820)	5612696100	212323	499035
241				archeologisch: opgraving	Oosterdalfsen	Dalfsen	Dalfsen	nederzettingsresten	bewoning (inclusief verdediging)	Late Bronstijd	Vroege IJzertijd		ARCHIS(20240820)	2471378100	215328	503514
253	0			archeologisch: boring	Wannestraat	Dalfsen	Dalfsen	onbekend	complextype niet te bepalen	Steentijd	Steentijd		ARCHIS(20240820)	4655292100	214663	502977
268				niet-archeologisch: graafwerk	De Vesting	Dalfsen	Dalfsen	onbekend	complextype niet te bepalen	IJzertijd	IJzertijd		ARCHIS(20240820)	5119357100	215053	503123
270				archeologisch: boring	Muidersweg (ong.)	Oud-Leusden	Dalfsen	Industrie & nijverheid, onbepaald	complextype niet te bepalen	Nieuwe Tijd Laat	Nieuwe Tijd Laat		ARCHIS(20240820)	2453841100	217853	505884
273				archeologisch: boring	Muidersweg (ong.)	Oudleusen	Dalfsen	onbekend	complextype niet te bepalen	Nieuwe Tijd Laat	Nieuwe Tijd Laat		ARCHIS(20240820)	2458394100	217834	505927

Bijlage 3. Catalogus met AMK-terreinen

AMK-nr	Waarde	Complex id	Complex	Begin periode	Eind periode	begin periode afk	eind periode afk
2762	Terrein van hoge archeologische waarde	3609	Crematiegraf	Romeinse tijd midden: 70 - 270 nC	Romeinse tijd midden: 70 - 270 nC	ROM	ROM
		14874	IJzerwinning	IJzertijd laat: 250 - 12 vC	Romeinse tijd midden: 70 - 270 nC	IJZ	ROM
		14875	Nederzetting, onbepaald	Middeleeuwen vroeg: 450 - 1050 nC	Middeleeuwen laat: 1050 - 1500 nC	XME	LME
		1915	Nederzetting, onbepaald	IJzertijd laat: 250 - 12 vC	Romeinse tijd midden: 70 - 270 nC	IJZ	ROM
2763	Terrein van hoge archeologische waarde	3611	Nederzetting, onbepaald	Middeleeuwen vroeg: 450 - 1050 nC	Middeleeuwen vroeg: 450 - 1050 nC	XME	XME
		15172	Nederzetting, onbepaald	Mesolithicum: 8800 - 4900 vC	Mesolithicum: 8800 - 4900 vC	MESOL	MESOL
		3610	Nederzetting, onbepaald	IJzertijd: 800 - 12 vC	IJzertijd: 800 - 12 vC	IJZ	IJZ
2764	Terrein van hoge archeologische waarde	14878	Nederzetting, onbepaald	Mesolithicum: 8800 - 4900 vC	Mesolithicum: 8800 - 4900 vC	MESOL	MESOL
		14879	Nederzetting, onbepaald	Neolithicum midden: 4200 - 2850 vC	Neolithicum midden: 4200 - 2850 vC	NEO	NEO
		14880	Nederzetting, onbepaald	IJzertijd: 800 - 12 vC	IJzertijd: 800 - 12 vC	IJZ	IJZ
		3612	Nederzetting, onbepaald	Romeinse tijd vroeg: 12 vC - 70 nC	Romeinse tijd midden: 70 - 270 nC	ROM	ROM
2765	Terrein van hoge archeologische waarde	14876	Nederzetting, onbepaald	Mesolithicum: 8800 - 4900 vC	Mesolithicum: 8800 - 4900 vC	MESOL	MESOL
		14877	Nederzetting, onbepaald	Middeleeuwen vroeg: 450 - 1050 nC	Middeleeuwen vroeg: 450 - 1050 nC	XME	XME
		15138	Graf, onbepaald	Romeinse tijd vroeg: 12 vC - 70 nC	Romeinse tijd laat: 270 - 450 nC	ROM	ROM
		3613	Nederzetting, onbepaald	Romeinse tijd laat: 270 - 450 nC	Romeinse tijd laat: 270 - 450 nC	ROM	ROM
2767	Terrein van hoge archeologische waarde	14881	Nederzetting, onbepaald	Romeinse tijd vroeg: 12 vC - 70 nC	Romeinse tijd midden: 70 - 270 nC	ROM	ROM
		15135	Nederzetting, onbepaald	Middeleeuwen laat: 1050 - 1500 nC	Middeleeuwen laat: 1050 - 1500 nC	LME	LME
		3617	Nederzetting, onbepaald	Bronstijd laat: 1100 - 800 vC	IJzertijd: 800 - 12 vC	BRONS	IJZ
2771	Terrein van hoge archeologische waarde	3621	Nederzetting, onbepaald	Middeleeuwen laat: 1050 - 1500 nC	Middeleeuwen laat: 1050 - 1500 nC	LME	LME
2773	Terrein van hoge archeologische waarde	3623	Nederzetting, onbepaald	Middeleeuwen laat: 1050 - 1500 nC	Middeleeuwen laat: 1050 - 1500 nC	LME	LME
2776	Terrein van hoge archeologische waarde	13187	Nederzetting, onbepaald	Mesolithicum: 8800 - 4900 vC	Mesolithicum: 8800 - 4900 vC	MESOL	MESOL
		15136	Nederzetting, onbepaald	Neolithicum laat: 2850 - 2000 vC	Neolithicum laat: 2850 - 2000 vC	NEO	NEO
2776	Terrein van hoge archeologische waarde	3626	Nederzetting, onbepaald	Bronstijd vroeg: 2000 - 1800 vC	Bronstijd midden: 1800 - 1100 vC	BRONS	BRONS
		15137	Nederzetting, onbepaald	IJzertijd laat: 250 - 12 vC	Romeinse tijd midden: 70 - 270 nC	IJZ	ROM
2780	Terrein van hoge archeologische waarde	15148	Nederzetting, onbepaald	Middeleeuwen laat: 1050 - 1500 nC	Middeleeuwen laat: 1050 - 1500 nC	LME	LME
		3630	Nederzetting, onbepaald	Neolithicum: 5300 - 2000 vC	Neolithicum: 5300 - 2000 vC	NEO	NEO
		3632	Nederzetting, onbepaald	IJzertijd laat: 250 - 12 vC	Romeinse tijd midden: 70 - 270 nC	IJZ	ROM
2781	Terrein van hoge archeologische waarde	15139	Nederzetting, onbepaald	Middeleeuwen vroeg: 450 - 1050 nC	Middeleeuwen vroeg: 450 - 1050 nC	XME	XME
		15140	Nederzetting, onbepaald	Middeleeuwen laat: 1050 - 1500 nC	Middeleeuwen laat: 1050 - 1500 nC	LME	LME
		3631	Nederzetting, onbepaald	IJzertijd midden: 500 - 250 vC	IJzertijd laat: 250 - 12 vC	IJZ	IJZ
2827	Terrein van hoge archeologische waarde	3687	Nederzetting, onbepaald	Middeleeuwen vroeg: 450 - 1050 nC	Middeleeuwen vroeg: 450 - 1050 nC	XME	XME
7459	Terrein van hoge archeologische waarde	8836	Havezathe/ridderhofstad	Middeleeuwen laat: 1050 - 1500 nC	Middeleeuwen laat: 1050 - 1500 nC	LME	LME
13307	Terrein van hoge archeologische waarde	15141	Kasteel	Middeleeuwen laat: 1050 - 1500 nC	Nieuwe tijd: 1500 - 1950	LME	NT
13308	Terrein van hoge archeologische waarde	15142	Havezathe/ridderhofstad	Middeleeuwen laat: 1050 - 1500 nC	Nieuwe tijd: 1500 - 1950	LME	NT
13309	Terrein van hoge archeologische waarde	15143	Havezathe/ridderhofstad	Middeleeuwen laat: 1050 - 1500 nC	Nieuwe tijd: 1500 - 1950	LME	NT
13310	Terrein van hoge archeologische waarde	15144	Havezathe/ridderhofstad	Middeleeuwen laat: 1050 - 1500 nC	Nieuwe tijd: 1500 - 1950	LME	NT
13311	Terrein van hoge archeologische waarde	17098	Nederzetting, onbepaald	Middeleeuwen laat: 1050 - 1500 nC	Middeleeuwen laat: 1050 - 1500 nC	LME	LME
		15145	Nederzetting, onbepaald	Neolithicum laat: 2850 - 2000 vC	Neolithicum laat: 2850 - 2000 vC	NEO	NEO
13312	Terrein van hoge archeologische waarde	15146	Havezathe/ridderhofstad	Middeleeuwen laat: 1050 - 1500 nC	Nieuwe tijd: 1500 - 1950	LME	NT
13313	Terrein van hoge archeologische waarde	15147	Havezathe/ridderhofstad	Middeleeuwen laat: 1050 - 1500 nC	Nieuwe tijd: 1500 - 1950	LME	NT
13347	Terrein van zeer hoge archeologische waarde	15205	Nederzetting, onbepaald	Neolithicum: 5300 - 2000 vC	Middeleeuwen vroeg: 450 - 1050 nC	NEO	XME
13358	Terrein van hoge archeologische waarde	3267	Havezathe/ridderhofstad	Middeleeuwen laat: 1050 - 1500 nC	Nieuwe tijd: 1500 - 1950	LME	NT
13359	Terrein van hoge archeologische waarde	7815	Havezathe/ridderhofstad	Middeleeuwen laat: 1050 - 1500 nC	Nieuwe tijd: 1500 - 1950	LME	NT
13362	Terrein van hoge archeologische waarde	8260	Nederzetting, onbepaald	Middeleeuwen laat: 1050 - 1500 nC	Middeleeuwen laat: 1050 - 1500 nC	LME	LME
		5628	Nederzetting, onbepaald	IJzertijd: 800 - 12 vC	IJzertijd: 800 - 12 vC	IJZ	IJZ
15365	Terrein van archeologische waarde	17025	Nederzetting, onbepaald	Mesolithicum: 8800 - 4900 vC	Bronstijd: 2000 - 800 vC	MESOL	BRONS
15497	Terrein van zeer hoge archeologische waarde	17069	Grafveld, onbepaald	IJzertijd midden: 500 - 250 vC	IJzertijd midden: 500 - 250 vC	IJZ	IJZ

Bijlage 4. Catalogus met onderzoeksgebieden

zaakident	ARCHIS2_on	Verwerking	Uitvoerder	Plaats	Toponiem	Veldwerk_s	Omschrijving	Bron	oppervlak	Advies	X coördina	Y coördina	beleid2024
2011750100	3196	archeologisch: boring	RAAP Archeologisch Adviesbureau	Hoonhorst		16-02-2000	Aanvullende Archeologische Inventarisatie (AAI-1) in plangebied De Koele ten zuidwesten van de kern van Hoonhorst. Dit plangebied is bestemd als woningbouwlocatie. Het archeologisch onderzoek is uitgelijnd in het kader van het nieuwe bestemmingsplan.	ARCHS(2016101)	29988		211967	499976	
2015193100	3805	archeologisch: opgraving	BAAC BV	Dalfsen	Germermarke	03-02-2003	Complextype: NK; Periode: MESO - VME; Projectmedewerker: J. Bouwmeester; BAAC-nummer: 03.020	ARCHS(2016101)	273518		214603	503429	
201813100	1144	verweringswijze niet te bepalen	Onbekend	Dalfsen	Ooster-Dalfsen	22-06-1992	EAAR EN STAAT VAN OVENS	ARCHS(2016101)	2501		215899	502500	
2026128100	2066	verweringswijze niet te bepalen	Onbekend	Dalfsen	NIEUW GENOEMD	29-11-1999	Infrastructuurle werken	ARCHS(2016101)	2500		215650	502036	
2028923100	10557	archeologisch: boring	RAAP Archeologisch Adviesbureau	Dalfsen		01-06-1999	Literatuur: Raemaekers, D.C.M., 1999: Bedrijfsrein Welsum, gemeente Dalfsen; een Aanvullende Archeologische Inventarisatie (AAI). RAAP-rapport 486.	ARCHS(2016101)	85111		215072	502926	
2031758100	11150	archeologisch: boring	BAAC BV	Dalfsen	Germermarke	01-01-2002	Splitters, T.A. en P.J.M. Koop, 2002: Dalfsen Germermarke, Archeologische prospectie, BAAC-rapport 01_112	ARCHS(2016101)	33542		214641	503319	
2054957100	8083	archeologisch: proefput/proefdieven	ADC ArcheoProjecten	Welsum		04-12-1999	Literatuur:Loth.F., Aanvullend archeologisch onderzoek op het toekomstige bedrijventerrein Welsum, gemeente Dalfsen	ARCHS(2016101)	1006		215071	502973	
2061452100	9096	archeologisch: begeleiding	RAAP Archeologisch Adviesbureau	Hoonhorst	De Koele	03-07-2002	Coördinaten: 211950/502050. Datum einde onderzoek: 07-07-2002; Projectmedewerkers: drs. A. Muller, ing. R.P.M. Miedema, G.	ARCHS(2016101)	3876		211448	500047	
2075603100	2236	archeologisch: begeleiding	ADC ArcheoProjecten	Dalfsen	Welsum vervolg	08-01-2001	Coördinaten: 215050/502936. Datum einde onderzoek: 01-02-2001; Projectmedewerkers: F.J.G. van der Heijden, J. McDonald, G.	ARCHS(2016101)	5118		215055	502968	
2089828100	9176	archeologisch: opgraving	ADC ArcheoProjecten	Dalfsen	De Gerner Marke	24-01-2005	Coördinaten: 214.500 / 503.400. Projectmedewerkers: E. Blom en M. Kenemas; Complextype: Mogelijk: Nederzetting, Grafveld, Datering: IJZL - ROMV, VME	ARCHS(2016101)	81937		214588	503533	
2108287100	15695	archeologisch: boring	BAAC BV	Onbekend	Scheepstraat-J.Schaapmanstraat	26-01-2006	Zie BAAC-rapport 06.02.3. Selectie-advies volgt.	ARCHS(2016101)	1620		217162	505369	
2113195100	16484	archeologisch: bureauonderzoek	De Steekproef, Archeologisch Onderzoeks- en Adviesbureau	Dalfsen	Drift 3	20-03-2006	Bureau onderzoek voor Bureau voor Stedenbouw en Landschap De Lange. Het terrein zal worden gebruikt voor een uitbreiding van het bedrijventerrein in Nieuwuseven.	ARCHS(2016101)	128538		212692	511520	
2113787100	16514	archeologisch: proefput/proefdieven	De Steekproef, Archeologisch Onderzoeks- en Adviesbureau	Dalfsen	kerfplein	03-04-2006	Het kerfplein centrum wordt uitgebreid/nieuw gebouwd. Er wordt een proefsleuf aangelegd van 35 m x 4 m.	ARCHS(2016101)	1337		214359	502330	
2138262100	20078	archeologisch: boring	De Steekproef, Archeologisch Onderzoeks- en Adviesbureau	Dalfsen	Vechterweerd	07-12-2006		ARCHS(2016101)	57813		209963	503511	
2148244100	21464	archeologisch: boring	RAAP Archeologisch Adviesbureau	Dalfsen	Ankummer Es	01-03-2007	RAAP-notitie 2080.	ARCHS(2016101)	5656		212793	502824	
2151638100	21940	archeologisch: boring	De Steekproef, Archeologisch Onderzoeks- en Adviesbureau	Oudissefen	Muldersveld III	01-05-2007		ARCHS(2016101)	8644		217741	505760	
215170100	21967	archeologisch: bureauonderzoek	De Steekproef, Archeologisch Onderzoeks- en Adviesbureau	Nieuwuseven	De Griff	29-03-2007		ARCHS(2016101)	209377		212987	511283	
2164809100	23781	archeologisch: bureauonderzoek	Synthegra BV	Nieuwuseven	Bouwhuisweg	01-08-2007		ARCHS(2016101)	33048		214833	510223	
2164866100	23787	archeologisch: boring	De Steekproef, Archeologisch Onderzoeks- en Adviesbureau	Oudissefen	Leuwiens Es 5	03-08-2007		ARCHS(2016101)	1032		218653	508755	
2164914100	23793	archeologisch: bureauonderzoek	De Steekproef, Archeologisch Onderzoeks- en Adviesbureau	Nieuwuseven	laghuylstratie	03-08-2007		ARCHS(2016101)	17070		213195	508283	
2165602100	23892	archeologisch: boring	RAAP Archeologisch Adviesbureau	Hoonhorst	Poppendale	01-05-2007	Herinrichting terrein/aanleg visvijvers.	ARCHS(2016101)	14122		212489	501829	
2171815100	24800	archeologisch: boring	ADC ArcheoProjecten	Dalfsen	Dalfsen Lemelerveld, Bedrijven terrein Nieuwe Woonwijk	22-10-2007		ARCHS(2016101)	85696		219577	494909	
2171823100	24803	archeologisch: boring	ADC ArcheoProjecten	Dalfsen	Dalfsen Lemelerveld, Bedrijven terrein Nieuwe Woonwijk	22-10-2007		ARCHS(2016101)	71096		219309	496165	
217862100	24960	archeologisch: bureauonderzoek	Arcadis	Rouwen	restbestek Rouwen 2	16-10-2007		ARCHS(2016101)	99967		213457	513797	
2174578100	25207	archeologisch: boring	RAAP Archeologisch Adviesbureau	Dalfsen	Niet van toepassing	19-10-2007		ARCHS(2016101)	2120		217904	503161	
2193620100	27976	archeologisch: bureauonderzoek	Grontmij	Nieuwuseven	Sportmiddengebied	03-04-2008		ARCHS(2016101)	251505		215700	510731	
2197874100	28632	archeologisch: boring	Arcadis	Lemlele	kampstraat Lemelerveld	22-05-2008		ARCHS(2016101)	5410		220017	495906	
2199186100	28816	archeologisch: bureauonderzoek	Arcadis	Zwolle	N340 Zwolle-Ommen	20-05-2008		ARCHS(2016101)	12309493		216468	505511	
2201393100	29197	archeologisch: bureauonderzoek	RAAP Archeologisch Adviesbureau	Ommen	Ommen	09-06-2008		ARCHS(2016101)	62751		221275	471571	
2209512100	44913	archeologisch: bureauonderzoek	RAAP Archeologisch Adviesbureau	Oudissefen		24-01-2011	Tennet	ARCHS(2016101)	11165		217596	507656	
2214072100	44914	archeologisch: bureauonderzoek	RAAP Archeologisch Adviesbureau	Oudissefen		24-01-2011	Tennet	ARCHS(2016101)	12051		218479	508014	
2250806100	36012	archeologisch: boring	De Steekproef, Archeologisch Onderzoeks- en Adviesbureau	Dalfsen	Posthoornweg, Lemelerveld	13-07-2009		ARCHS(2016101)	21038		219303	494785	
2255359100	36633	archeologisch: boring	Oranjewoud BV	Varsen	Herinrichting plangebied Varsen	31-08-2009	Ten behoeve van de toekomstige herinrichting van het gebied ten noorden van Varsen voort Oranjewoud een bureauonderzoek uit. Doel van dit bureauonderzoek is het opstellen van een gespecificeerd verwachtingsmodel. De bureaustudie zal worden getoetst door	ARCHS(2016101)	202423		220668	504051	
2284640100	40705	archeologisch: boring	Archaeological Research and Consultancy	Dalfsen		27-04-2010		ARCHS(2016101)	75403		217662	504277	
2284649100	40707	archeologisch: boring	Archaeological Research and Consultancy	Dalfsen		27-04-2010		ARCHS(2016101)	44171		217419	503678	
2291777100	41722	archeologisch: boring	Arcadis	Dalfsen	Waterfront Dalfsen	20-07-2010		ARCHS(2016101)	25821		214117	502035	
2311353100	44359	archeologisch: boring	Synthegra BV	Nieuwuseven	Westerbouwlonden-Noord	21-01-2011	Bureauonderzoek en booronderzoek in verband met de aanleg van een verbindingsweg. Synthegra rapport S100332.	ARCHS(2016101)	20337		214470	510378	
2315452100	44909	archeologisch: bureauonderzoek	RAAP Archeologisch Adviesbureau	Ankum		24-01-2011		ARCHS(2016101)	4351		212175	505872	
2315460100	44910	archeologisch: bureauonderzoek	RAAP Archeologisch Adviesbureau	Ankum		24-01-2011		ARCHS(2016101)	8452		213085	506135	
2315469100	44911	archeologisch: bureauonderzoek	RAAP Archeologisch Adviesbureau	Ankum		24-01-2011	Tennet	ARCHS(2016101)	10258		215155	506285	
2315477100	44912	archeologisch: bureauonderzoek	RAAP Archeologisch Adviesbureau	Ankum		24-01-2011	Tennet	ARCHS(2016101)	10487		214451	506550	
2318758100	45316	archeologisch: boring	Vestigia BV	Dalfsen	Oosterdalfsen	16-02-2011	In opdracht van Stedebouwkundig adviesbureau Witpaard voert Vestigia BV een bureauonderzoek en een inventariserend veldonderzoek uit in Oosterdalfsen, gemeente Dalfsen	ARCHS(2016101)	199108		215363	503344	
2320482100	45534	archeologisch: boring	ADC ArcheoProjecten	Dalfsen	Waterbelevingspark en Vechtvliet	03-03-2011		ARCHS(2016101)	150574		213709	502078	
2323569100	45968	archeologisch: boring	Vestigia BV	Dalfsen	Oosterdalfsen	28-03-2011	Het oosten van het plangebied ligt een perceel met een verstoord bodemprofiel. Dit deel van het plangebied kan worden vrijgegeven. Binnen het overige deel van het plangebied kunnen sporen van menselijke activiteit verwacht worden vanaf het Mesolithicum t	ARCHS(2016101)	228619		215325	503317	
2327205100	46441	archeologisch: boring	MUG Ingenieursbureau BV	Dalfsen	Hofmanssteeg Dalfsen	03-05-2011	Bureauonderzoek en inventariserend veldonderzoek naar aanleiding van de voorgenomen bouwwerkzaamheden op de locatie.	ARCHS(2016101)	7841		215545	504272	
2331255100	46987	archeologisch: boring	Ecomsultancy BV	Dalfsen	Dalfsen, Hofmanssteeg	11-06-2011		ARCHS(2016101)	643		210638	504479	
2341818100	48487	archeologisch: boring	IDDS Archeologie B.V.	Dalfsen	Dalfsen, Koesteg 2A	19-09-2011	bouw hotel	ARCHS(2016101)	7912		214338	503772	
2353911100	50050	archeologisch: boring	MUG Ingenieursbureau BV	Dalfsen	Dalfsen, Hofmanssteeg	04-01-2012		ARCHS(2016101)	2388		215570	504269	
2356893100	50425	archeologisch: bureauonderzoek	Arcadis	Wijlhm		01-02-2012		ARCHS(2016101)	48960		209214	499808	
2370151100	52136	archeologisch: proefput/proefdieven	ADC ArcheoProjecten	Dalfsen	Oosterdalfsen	04-06-2012		ARCHS(2016101)	226507		215325	503335	
2378593100	53209	archeologisch: begeleiding	Synthegra BV	Dalfsen	Brullewoustraat / Vechtvliet	27-08-2012	projectnummer S120386-B	ARCHS(2016101)	150181		213710	502083	
2378811100	53241	archeologisch: boring	Archeodienst Gelderland BV	Heino		23-08-2012		ARCHS(2016101)	7755		216663	494990	
2384124100	53942	archeologisch: begeleiding	RAAP Archeologisch Adviesbureau	Dalfsen	Frankenweg te Dalfsen	03-10-2012		ARCHS(2016101)	149		216818	503953	
2395408100	54005	archeologisch: boring	De Steekproef, Archeologisch Onderzoeks- en Adviesbureau	Dalfsen	De Sloke	31-01-2013		ARCHS(2016101)	2075		215925	501143	
2409267100	57217	archeologisch: boring	Transact	Dalfsen	Manweg (tegenover nr. 1 / Dalfsen, Sectie Q, perceel 2055)	13-06-2013	Booronderzoek in het kader van geplande bouw woning	ARCHS(2016101)	808		219221	504598	
2466818100	64566	archeologisch: boring	Vestigia BV	Dalfsen	Leuwiens Es	19-12-2014		ARCHS(2016101)	448		218277	504522	
2476238100	65743	archeologisch: opgraving	Onbekend	Gerner		01-01-1968	Deze onderzoekmelding is administratief aangemaakt ten behoeve van koppeling van data uit RADAR. De precieze onderzoekslocatie was niet in alle gevallen te achterhalen.	ARCHS(2016101)	5358		213876	503194	
2480417100	66329	archeologisch: begeleiding	Vestigia BV	Dalfsen	Leuwiens Es	21-04-2015	Tijdens de begeleiding zijn geen archeologisch sporen en vondsten aangetroffen. Wel zijn drie profielen gedocumenteerd, waarmee de opbouw van de bodem nader is beschreven.	ARCHS(2016101)	195		218233	504534	
2482889100	66630	archeologisch: begeleiding	Vestigia BV	Vilsteren		25-05-2015	De archeologisch begeleidende revegeul heeft een lengte van ongeveer 2 km, waaruit op basis van een vooronderzoek een zone van 600 m is geselecteerd voor een extensieve begeleiding tijdens de graafwerkzaamheden. Deze 600 m is na het verwijderen van de bouw	ARCHS(2016101)	171177		218817	503920	
2485197100	66908	archeologisch: bureauonderzoek	RAAP Archeologisch Adviesbureau	Dalfsen	EHS Dalfsen	20-05-2015		ARCHS(2016101)	725151		217309	504074	
3300914100		archeologisch: boring	RAAP Archeologisch Adviesbureau	Dalfsen	ERH Vecht	22-09-2015	RAAP-rapport 3063. Deels geen vervolg, deels archeologisch begeleidt. Groot deel verstoord. Zone zonder ingrepen niet vrijgegeven.	ARCHS(20240823)	599947	vervolg	217279	504149	
3301198100		archeologisch: bureauonderzoek	Bureau voor Archeologie	Dalfsen	Bloemendalstraat 22	24-09-2015	Bureau voor Archeologie rapport 232. Verstoord, vrijgave ontkleefing.	ARCHS(20240823)	2395	Vrijgegeven ontwikkeling	214208	502329	
3301205100		archeologisch: boring	Bureau voor Archeologie	Dalfsen	Bloemendalstraat 22	28-09-2016	Bureau voor Archeologie rapport 232. Verstoord, vrijgave ontkleefing.	ARCHS(20240823)	1120	Vrijgegeven ontwikkeling	214437	502336	
3394151100		archeologisch: begeleiding	RAAP Archeologisch Adviesbureau	Dalfsen	ERH Vecht	29-03-2016	RAAP-notitie 55823. Minimale verstorring, vrijgave ontkleefing.	ARCHS(20240823)	27604	Vrijgegeven ontwikkeling	217550	504010	
4556123100		archeologisch: boring	Sweco	Dalfsen	Den Aashorst, Millingersteeg en Houtmars	23-06-2017	Sweco Rapport 2115. Afgegraven, drassige gronden - geen aanwijzingen voor hoge gronden. Verwachting bijgesteld naar laag	ARCHS(20240823)	38519	Vrijgegeven ontwikkeling	214300	500995	
4564883100		archeologisch: bureauonderzoek	Hamaland Advies vof	Heilendoorn	N32, Wijlhm-Nijverdal	30-09-2017	Hamaland rapport 171590. Deellicates met en zonder verdering.	ARCHS(20240823)	258054	Handhaven	208814	498813	
4585810100		archeologisch: boring	Langland Archeologie BV	Lemelerveld	TTA Locatie	01-02-2018	Langland Archeologie Rapport 141. Verstoord tot in E-horizont, vrijgave ontkleefing.	ARCHS(20240823)	9248	Vrijgegeven ontwikkeling	215930	495157	vrijgegeven
4591245100		archeologisch: bureauonderzoek	Ecomsultancy BV	Zwolle	Marswetering II	05-03-2018	Ecomsultancy-rapport 6173.001. Zones met hoge verwachting vervolg, zones met lage verwachting en ondiepe ingrepen geen vervolg.	ARCHS(20240823)	830992	vervolg	209713	499059	
4612694100		archeologisch: boring	Ecomsultancy BV	Zwolle	Marswetering II	13-06-2018	Ecomsultancy rapport 6173.002. Lage verwach						

zaakident	ARCHIS2 on	Verwerking	Uitvoerder	Plaats	Toponiem	Veldwerk_s	Omschrijving	Bron	oppervlak	Advies	X coördina	Y coördina	beleid2024
4657966100		archeologisch: boring	Vuhbs archeologie	Dalfsen	Marshoekerstee	27-12-2018	Zuidnederlandse Archeologische Notities 661. Laag en dak dekand/riverlakte, geen kopjes. Lage verwachting bewoning, geen indicatoren 'De Houw'	ARCHIS(20240821)	191972	Lage verwachting	209251	503537	
4658151100		archeologisch: bureauonderzoek	Ecomsultancy BV	Dalfsen	Kampmansweg 4	24-12-2018	Ecomsultancy rapport 8654.001.	ARCHIS(20240821)	1752	Maximale verstoringsdiepte	214506	503162	
4658168100		archeologisch: boring	Ecomsultancy BV	Dalfsen	Kampmansweg 4	28-12-2018	Ecomsultancy rapport 8664.001. Vrijstelling tot 100 cm -mv, anders profleueven.	ARCHIS(20240821)	1910	Maximale verstoringsdiepte	214505	503164	
4659123100		archeologisch: bureauonderzoek	ADC ArcheoProjecten	Dalfsen	Oosterdalfsen N-O-W	02-07-2018	ADC rapport 4808. Grootchalige bevelingen, bureauonderzoek middels verkennende boringen.	ARCHIS(20240821)	1496307	Handhaven	213946	503904	
4660921100		archeologisch: boring	Sweco	Lemelerveld	1 Fabrik Zuid	20-12-2018	Sweco archeologische rapporten 2198. Overgang dekadwieling naar natte zone, verstoringen - geen vervolgonderzoek.	ARCHIS(20240821)	21556	Vrijgegeven ontwikkeling	219324	494689	vrijgegeven
4660946100		archeologisch: boring	Sweco	Lemelerveld	1 Fabrik Zuid	14-01-2019	Sweco archeologische rapporten 2198. Overgang dekadwieling naar natte zone, verstoringen - geen vervolgonderzoek.	ARCHIS(20240821)	3676	Vrijgegeven ontwikkeling	219329	494728	vrijgegeven
4672991100		archeologisch: boring	RAAP Archeologisch Adviesbureau	Dalfsen	Den Berg	19-02-2019	RAAP-rapport 3765. Noordzijde hoge verwachting met intacte bodem, zuidzijde hoge verwachting bijstellen naar laag (vrijgave ontwikkelings)	ARCHIS(20240821)	12251	Noordzijde handhaven	213890	501455	
4695614100		archeologisch: bureauonderzoek	Ecomsultancy BV	Staphorst	Spoortpiste en Punthorst	01-04-2019	Ecomsultancy-rapport 9315.001. Vervolgonderzoek	ARCHIS(20240821)	1237	handhaven	216690	512486	
4704897100		archeologisch: boring	ADC ArcheoProjecten	Dalfsen	Oosterdalfsen II	16-05-2019	ADC rapport 4889. Twee hooggelegen delen (met plangebied), doorsneden door fossiele Vechtgeul. Vervolg aanbevolen middels profleueven	ARCHIS(20240821)	163937	Handhaven	215244	503891	
4715759100		archeologisch: begeleiding	RAAP Archeologisch Adviesbureau	Dalfsen	Postpallen	24-06-2019	RAAP-rapport 4098. Vonsten/sporen gerelateerd aan hazevate Den Berg. Minimale ingreep.	ARCHIS(20240821)	2350	Vrijgegeven ontwikkeling	215668	501641	
4744440100		archeologisch: bureauonderzoek	RAAP Archeologisch Adviesbureau	Dalfsen	Brinkweg 1a	15-10-2019	RAAP-rapport 4158. Hoge verwachting, advies profleueven.	ARCHIS(20240821)	1902	Handhaven	214875	502536	
4751999100		archeologisch: bureauadvies	Greenhouse Advies	Dalfsen	Oude Vechtsteeg	01-11-2019	GRA-rapport 2019.39. Hoge verwachting, veel vindplaatsen. Advies archeologische begeleiding bering vliegtuig.	ARCHIS(20240821)	1310	Wegligte geborgen; buiten graafzone geldt lage verwachting	213071	500704	
4753180100		archeologisch: profleueven/profleueven	Transact	Dalfsen	Markweg 5	03-12-2019	Transact-rapport 2548. Geen vervolgonderzoek, vrijgave voor ontwikkeling.	ARCHIS(20240821)	5471	Vrijgegeven ontwikkeling	217721	503247	
4761061100		archeologisch: boring	Ecomsultancy BV	Dalfsen	Hessenweg 25	02-01-2020	Ecomsultancy project 11480.001. Lage landschappelijke ligging, eventuele nieuwe tijds voorgangers bestaande boerderij. Ondergrond verstoord.	ARCHIS(20240821)	5082	Vrijgegeven ontwikkeling	211820	504616	vrijgegeven
4814684100		archeologisch: boring	Transact	Dalfsen	Vossersteeg 91	01-04-2020	Transact-rapport 2684. Lage en hoge verwachting. Advies profleueven in zone met hoge verwachting.	ARCHIS(20240821)	11346	Deels vrijgegeven voor ontwikkeling	212854	503987	
4839519100		archeologisch: bureauonderzoek	RAAP Archeologisch Adviesbureau	Dalfsen	Poppallen 31a	24-04-2020	RAAP-rapport 4484. Archeologische verwachting diverse type vindplaatsen uit diverse archeologische perioden. Minimale ingreep. Inspectie amateur.	ARCHIS(20240821)	911	Vrijgegeven ontwikkeling	211254	501393	
4868258100		archeologisch: boring	RAAP Archeologisch Adviesbureau	Dalfsen	Rietmansweg 12	18-06-2020	RAAP-rapport 4582. Hoge en middelhoge verwachting historische bebouwing. Ondiep niveau, plaanpassing riet mogelijk. Advies profleueven. Bevoegd gezag geeft het terrein vrij.	ARCHIS(20240821)	229	Vrijgegeven ontwikkeling	214748	500134	
4869724100		archeologisch: bureauonderzoek	Transact	Dalfsen	Molenhoekweg 11	17-06-2020	Transact-rapport 2808. Afgraven tot 1,6 m -mv, geen vervolg - vrij voor ontwikkeling	ARCHIS(20240821)	226	Vrijgegeven ontwikkeling	210520	499284	vrijgegeven
4877654100		archeologisch: boring	Ecomsultancy BV	Dalfsen	Markweg 14	21-07-2020	Ecomsultancy-rapport 13017.001. Vrijgave ingreep, behalve voor eswal in zuiden	ARCHIS(20240821)	4264	Vrijgegeven ontwikkeling - deels	218026	503141	
4879055100		archeologisch: boring	Laagland Archeologie BV	Dalfsen	Vossersteeg 12b	03-08-2020	Laagland Archeologie Rapport 493. Lage verwachting, vrijgave ontwikkeling.	ARCHIS(20240821)	1520	Vrijgegeven ontwikkeling	213556	504119	
4889878100		archeologisch: boring	Transact	Dalfsen	Garzenpaweg 4 en 4a	03-09-2020	Transact Rapport 2953. Hoge archeologische verwachting, advies profleueven. Onder mestkuders waarschijnlijk geen archeologie, vrijgave mits minimale grondverzet	ARCHIS(20240821)	8230	Vrijgegeven ontwikkeling	209187	498921	
4890516100		archeologisch: boring	Laagland Archeologie BV	Nieuwleusen	Den Hulst 7	15-09-2020	Laagland Archeologie Rapport 503. Lage verwachting, geen vervolgonderzoek.	ARCHIS(20240821)	7716	Lage verwachting	216509	511853	lage verwachting
4900251100		archeologisch: boring	ADC ArcheoProjecten	Ooster-Dalfsen	Oosterdalfstersteeg en Gerner Es	07-10-2020	ADC-rapport 5288. Plaggendek met daaronder een akkerlaag.	ARCHIS(20240821)	45420	Handhaven	215369	503960	
4902082100		archeologisch: boring	Laagland Archeologie BV	Hoonhorst	Lage Wiede	13-10-2020	Laagland Archeologie Rapport 519. Geen vervolgonderzoek, vrij voor ontwikkeling.	ARCHIS(20240821)	1427	Vrijgegeven ontwikkeling	212123	500048	
4907737100		archeologisch: begeleiding	Greenhouse Advies	Dalfsen	Oude Vechtsteeg	02-11-2020	GRA-rapport 2020.2. Hoge verwachting bijstellen naar Lage verwachting. Vrijgave voor gebruik geborgen.	ARCHIS(20240821)	8516	Lage verwachting	213981	500723	lage verwachting
4918972100		archeologisch: boring	Ecomsultancy BV	Dalfsen	Hessenweg 107	12-11-2020	Ecomsultancy rapport 13615.001. Hoge verwachting, noodoorzijde intact - vervolg profleueven. Sloopwerkzaamheden wagenboods begeleiden, sloop woonhuis met sierkerf niet.	ARCHIS(20240821)	2947	Vrijgegeven ontwikkeling	218119	505263	
4930254100		archeologisch: bureauonderzoek	Vestigia BV	Dalfsen	Veiligte Vecht	16-12-2020	Vestigia rapport VQ038. Diversa zone voor vervolgonderzoek bij ingreep >100 m2 en >50 cm -mv.	ARCHIS(20240821)	3325261	Na definitief ontwerp specifiek advies	212474	502806	
4943611100		archeologisch: boring	Laagland Archeologie BV	Dalfsen	Schaapskooie	03-02-2021	Laagland Archeologie Rapport 590. Geen dekadwieling, maar ophoging en daaronder een drassige zone. Verwachting op mesolithicum, advies karteren.	ARCHIS(20240821)	9897	Landschappelijke inpassing, kartierend boren rondom verkennende boringen.	217605	500031	
4944227100		archeologisch: boring	Laagland Archeologie BV	Dalfsen	xxx	03-02-2021	Rapport niet beschikbaar	ARCHIS(20240821)	8213		216079	501412	
4944713100		archeologisch: boring	De Steekproef	Dalfsen	Dierstraet 7	04-02-2021	Steekproefrapport 2021-01/09. Vervragen tot 70-135 cm -mv, hieronder zandige beekdalfzetting. Archeologische verwachting naar beneden, geen vervolgonderzoek	ARCHIS(20240821)	8994	Lage verwachting	216296	501164	
4944779100		archeologisch: boring	Laagland Archeologie BV	Dalfsen	Dalmslootweg 1a	03-02-2021	Laagland Archeologie Rapport 595. Geen vervolgonderzoek, vrijgave ontwikkeling	ARCHIS(20240821)	4192	Vrijgegeven ontwikkeling	216637	501315	
5077237100		archeologisch: boring	RAAP Archeologisch Adviesbureau	Dalfsen	Vossersteeg 68a	01-05-2021	RAAP-rapport 5196. Middelhoge verwachting, n.a.v. kartierend onderzoek geen indicatoren - laag naar landschap. Geen vervolg.	ARCHIS(20240821)	85	Lage verwachting	212474	504109	
5079108100		archeologisch: boring	Lycens BV	Dalfsen	Wulsummerweg 32	08-06-2021	Lycens Archeologisch Rapport 31. Historische resten boerderij, onderzoek bij ingreep dieper dan 50 cm -mv.	ARCHIS(20240821)	3613	Handhaven	216493	504041	
5105473100		archeologisch: bureauonderzoek	Sweco	Lemelerveld	1 Fabrik Zuid II	19-08-2021	Sweco archeologische rapporten 2469. Noordzijde en zuidoostzijde lage verwachting, boerderijplaats hoog - met buffer. Middelhoge verwachting periode na steentijd	ARCHIS(20240821)	81713	Handhaven	219572	494430	
5110779100		archeologisch: boring	Laagland Archeologie BV	Dalfsen	Hovenweg 6 - 8	09-09-2021	Laagland Archeologie Rapport 725. Vrijgave huidige ontwikkeling	ARCHIS(20240821)	5982	Vrijgegeven ontwikkeling	213276	505105	
5143594100		archeologisch: boring	Laagland Archeologie BV	Dalfsen	Markweg 18	14-09-2021	Laagland Archeologie Rapport 732. Geen vervolgonderzoek, vrijgave voor ontwikkeling.	ARCHIS(20240821)	751	Vrijgegeven ontwikkeling	218176	503983	
517404100		archeologisch: profleueven/profleueven	Transact	Dalfsen	Erve Ancum	04-10-2021	Transact-rapport 3809. Noordzijde behoudenswaardig, oranje markering in rapport. Niet dieper dan 25 cm -mv. Zuidzijde middels profleueven begrenzen.	ARCHIS(20240821)	11346	Handhaven	212854	503987	
5130283100		archeologisch: bureauonderzoek	RAAP Archeologisch Adviesbureau	Dalfsen	Vechterwerd	27-10-2021	RAAP-rapport 5500. Hoge verwachting hazevate, middelmatig/laag overige archeologie. Minimale ingrepen.	ARCHIS(20240821)	89321	Vrijgegeven ontwikkeling	210341	503640	
5135240100		archeologisch: bureauonderzoek	RAAP Archeologisch Adviesbureau	Dalfsen	Bostrandweg 37A	17-11-2021	Steekproefrapport 5517 - Hoge verwachting, maar zeer beperkte indicatoren. Vrijgegeven voor ontwikkeling.	ARCHIS(20240821)	169	Vrijgegeven ontwikkeling	214680	498333	
5138035100		archeologisch: boring	De Steekproef	Dalfsen	Markweg 16	30-11-2021	Steekproefrapport 2021-11/03. Intacte bodem, verlemend over naar kartierend maar geen indicatoren. Geen vervolg aanbevolen	ARCHIS(20240821)	438	Vrijgegeven ontwikkeling	218097	503060	
5138895100		archeologisch: bureauonderzoek	Hamaland Advies vof	Dalfsen	Rondweg Dedemsweg	30-11-2021	Hamaland projectnummer 211307. Zowel laag als hoge verwachting, minimale ingreep.	ARCHIS(20240821)	46216	Vrijgegeven ontwikkeling	214307	504262	
5141729100		archeologisch: bureauonderzoek	Lycens BV	Luttenberg	Oude Twentseweg	02-12-2021	Lycens Archeologische Rapporten 68. Bodem verstoord, vrijgave ingrepen.	ARCHIS(20240821)	541	Vrijgegeven ontwikkeling	219101	493688	
5141980100		archeologisch: boring	Laagland Archeologie BV	Dalfsen	Zuidelijke Vechtzijde 5	10-12-2021	Laagland Archeologie Rapport 814. Hoge verwachting nieuwe tijd, overige perioden laag. Minimale ingreep, vrijgave tot 30 cm -mv.	ARCHIS(20240821)	3377	Vrijgegeven ontwikkeling	212471	502338	
5143957100		archeologisch: profleueven/profleueven	Ecomsultancy BV	Dalfsen	Hessenweg 107	23-12-2021	Ecomsultancy rapport 13615.003. 1 sleuf noordzijde, geen archeologisch relevante waarden	ARCHIS(20240821)	2947	Vrijgegeven ontwikkeling	218119	505263	
5149084100		archeologisch: profleueven/profleueven	Laagland Archeologie BV	Dalfsen	Langdreef Rechteren	12-01-2022	Laagland Archeologie Rapport 809. Geen vervolgonderzoek, vrij voor ontwikkeling.	ARCHIS(20240821)	2438	Vrijgegeven ontwikkeling	216108	501402	
5163173100		archeologisch: boring	Ecomsultancy BV	Dalfsen	Markweg 7	24-02-2022	Ecomsultancy rapport 18417.001. AC-profielen, geen indicatoren. Hoog naar Lage verwachting.	ARCHIS(20240821)	3373	Lage verwachting	217887	502723	
5206500100		archeologisch: boring	Laagland Archeologie BV	Nieuwleusen	Den Hulst 180	25-03-2022	Laagland Archeologie Rapport 863. Lage verwachting, geen vervolgonderzoek.	ARCHIS(20240821)	4143	Lage verwachting	214500	512086	lage verwachting
5220599100		archeologisch: begeleiding	Lycens BV	Dalfsen	Wulsummerweg 32	08-04-2022	Lycens Archeologisch Rapport 125. De vindplaats is niet-behoudenswaardig, geldt alleen voor de onderzochte delen.	ARCHIS(20240821)	3613	Deels vrijgegeven voor ontwikkeling	216493	504041	
5258629100		archeologisch: boring	Archeopro	Dalfsen	Markweg 4	09-05-2022	Archeopro-rapport 22037. Geen vervolgonderzoek, vrij voor ontwikkeling.	ARCHIS(20240821)	1640	Vrijgegeven ontwikkeling	211439	499840	
526450100		archeologisch: boring	Hamaland Advies vof	Dalfsen	Van Tydenkampstraat 4	15-06-2022	Hamaland eerste bevindingen. Bodem ontgraven tot in de natuurlijke ondergrond.	ARCHIS(20240821)	1150	Niet van toepassing	213021	502931	
5269599100		archeologisch: bureauonderzoek	Lycens BV	Dalfsen	Baarslagweg 2	01-06-2022	Lycens Archeologische Rapporten 87. Hoge verwachting, verkennend booronderzoek.	ARCHIS(20240821)	5082	Handhaven	219996	503700	
5275233100		archeologisch: bureauonderzoek	Ecomsultancy BV	Dalfsen	Poppallen 30	05-07-2022	Concept-rapport	ARCHIS(20240821)	1689	Niet van toepassing	217487	503200	
5275241100		archeologisch: boring	Ecomsultancy BV	Dalfsen	De Weide Mars 1	08-08-2022	Ecomsultancy-rapport 19626.001. Historisch erf. Bevoegd gezag geen vervolg, minimale ingrepen. Lage verwachting blijft gehandhaafd.	ARCHIS(20240821)	1689	Vrijgegeven ontwikkeling	217487	503200	
5288583100		archeologisch: bureauonderzoek	Ecomsultancy BV	Heino	Nieuwe Wetering Benedentoopt	22-08-2022	xxx	ARCHIS(20240821)	4301	Niet van toepassing	208732	498299	
5296601100		archeologisch: bureauonderzoek	Ecomsultancy BV	Nieuwleusen	Den Hulst 28	26-09-2022	Ecomsultancy-rapport 20291.001.	ARCHIS(20240821)	619	Vrijgegeven ontwikkeling	216188	512000	
5297525100		archeologisch: bureauonderzoek	Ecomsultancy BV	Dalfsen	Poppallen 30	26-09-2022	Ecomsultancy-rapport 20303.001.	ARCHIS(20240821)	1020	Vrijgegeven ontwikkeling	212323	501487	
5298198100		archeologisch: bureauonderzoek	Transact	Lemelerveld	Srentharweg 15-19	04-10-2022	xxx	ARCHIS(20240821)	107784	Niet van toepassing	218227	494716	
5300172100		archeologisch: boring	Ecomsultancy BV	Dalfsen	Poppallen 30	11-10-2022	Ecomsultancy-rapport 20303.001. Geen intacte bodembewoening, geen indicatoren. Hoge verwachting naar laag.	ARCHIS(20240821)	1020	Vrijgegeven ontwikkeling	212323	501487	
5300189100		archeologisch: boring	Ecomsultancy BV	Nieuwleusen	Den Hulst 28	11-10-2022	Ecomsultancy-rapport 20291.001. Geen intacte bodembewoening, geen indicatoren.	ARCHIS(20240821)	619	Vrijgegeven ontwikkeling	216188	512000	
5307309100		archeologisch: boring	RAAP Archeologisch Adviesbureau	Nieuwleusen	Meelweg 43	10-11-2022	RAAP-rapport 6159. Geen indicatoren van cultuurlaag, historisch woonhuis.	ARCHIS(20240821)	2331	Vrijgegeven ontwikkeling	215550	511371	vrijgegeven
5309383100		archeologisch: profleueven/profleueven	ADC ArcheoProjecten	Dalfsen	Oosterdalfsen II	14-11-2022	ADC - eerste bevindingen. Noordzijde vermoedelijk middeldeur vindplaats, zuidzijde mogelijk mesolithische vindplaats (40x40m) met 26 hardkalken.	ARCHIS(20240821)	163129	Niet van toepassing	215244	503896	
5310427100		archeologisch: bureauonderzoek	Lycens BV	Dalfsen	Prinsenstraat	07-11-2022	Lycens Rapport 190. Hoge verwachting, advies kartierend booronderzoek (rondom kerf i.c.m. profleueven).	ARCHIS(20240821)	8173	Handhaven	214317	502233	
5336842100		archeologisch: boring	Transact	Lemelerveld	Srentharweg 15-19	06-03-2023	Eerste bevindingen. Dekandwieling met reliëf, noordzijde met potdoolbodem. Zuidzijde een overstenen laagte, middelhoge verwachting. Bij mestkuders geldt een lage verwachting.	ARCHIS(20240821)	107658	Niet van toepassing	218129	494716	
5375300100		archeologisch: boring	Transact	Dalfsen	Hovenweg naast 1	27-03-2023	Transact-rapport 4621. Lage verwachting, geen vervolgonderzoek voor ontwikkeling	ARCHIS(20240821)	3691	Lage verwachting	213265	504861	

zaakidentif	ARCHIS2_on	Verwerking	Uitvoerder	Plaats	Toponiem	Veldwerk_s	Omschrijv.	bron	oppervlak	Advies	X_coordina	V_coordina	beleid2024
5504009100		archeologisch: bureauonderzoek	Econsultancy BV	Dalfsen	Emmerweg 3	05-02-2024	Econsultancy rapport 24574.001.	ARCHIS(20240821)	4019	Landschappelijke inpassing, deels handhaven.	212553	501225	
5504058100		archeologisch: boring	Laagland Archeologie BV	Dalfsen	Veerweg 7	06-02-2024	Eerste bevindingen. Aan zuidoostzijde intacte slagademk.	ARCHIS(20240821)	1557	Niet van toepassing	217302	502942	
5505338100		archeologisch: boring	Econsultancy BV	Dalfsen	Emmerweg 3	15-02-2024	Econsultancy rapport 24574.001. Bij werkzaamheden >30 cm -mv proefsleuven of begeleiding. Overige deel plangebied geen vervolg.	ARCHIS(20240821)	4019	Landschappelijke inpassing, deels handhaven.	212553	501225	
5506533100		archeologisch: boring	Transect	Dalfsen	Wetsummerweg 35	19-02-2024	Eerste bevindingen Transect. Hoge verwachting, bilstellen naar laag.	ARCHIS(20240821)	246	Lage verwachting	215132	502907	
5523377100		archeologisch: bureauonderzoek	Rubicon Erfgoed	Dalfsen	Ankummer Es	05-03-2024	Rubicon Erfgoed Rapport 136. Hoge verwachting, verkennerid booronderzoek.	ARCHIS(20240821)	35745	Handhaven	212586	503574	
5557098100		archeologisch: bureauonderzoek	Econsultancy BV	Nieuwleusen	Staphorsterweg 2	25-03-2024	xxx	ARCHIS(20240821)	2783	Niet van toepassing	213249	508610	
5557113100		archeologisch: boring	Econsultancy BV	Nieuwleusen	Staphorsterweg 2	02-04-2024	xxx	ARCHIS(20240821)	2783	Niet van toepassing	213249	508610	
5590567100		archeologisch: boring	Antea Group Archeologie	Heino	Vechterweerd-Heino	30-04-2024	Antea rapport 2024/269. Op rivierduin intacte podzolbodem, zonder indicatoren.	ARCHIS(20240821)	1140	Lage verwachting	211601	500215	
5602205100		archeologisch: boring	Laagland Archeologie BV	Nieuwleusen	Westerveen 75	02-05-2024	Eerste bevindingen. Verstoornd pakket van 1 m -mv, geen indicatoren.	ARCHIS(20240821)	3641	Niet van toepassing	214703	509395	
5605868100		archeologisch: boring	BIAC BV	Dalfsen	Tolhuisweg 12	03-06-2024	Eerste bevindingen BIAC. Geen indicatoren.	ARCHIS(20240821)	796	Niet van toepassing.	217815	501766	
5607406100		archeologisch: boring	Laagland Archeologie BV	Dalfsen	Ankummer Es	21-05-2024	Eerste bevindingen. Indicatoren voor een plaggendek met cultuurlaag.	ARCHIS(20240821)	35563	Niet van toepassing	212587	503574	
5608979100		archeologisch: bureauonderzoek	RAAP Archeologisch Adviesbureau	Hasselt	Transportleiding	21-05-2024	RAAP rapport 7176. Minimale ingrepen.	ARCHIS(20240821)	27083	Vrijgeven ontwikkeling	210643	504279	
5620625100		archeologisch: boring	Transect	Nieuwleusen	Oosterveen 79	10-07-2024	Eerste bevindingen. Indicatoren voor een podzolbodem.	ARCHIS(20240821)	259	Niet van toepassing	218140	510824	
niet in Archis		archeologisch: boring	Transect	Oudleusen	Muldersweg	2014-18-08	Transect-rapport 499. Zone middelhoge verwachting opnemen als dubbelbestemming. Niet uitgevoerd als karterend, maar wel als zodanig ingetekend.	Aanlevering gemeente	0	Handhaven	217778	506000	