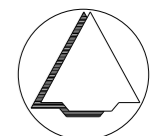




LEGENDA

- Plangebied
 - Plangrens
- Bestemmingen
 - Agrarisch
 - Agrarisch met waarden
 - Wonen
 - Wonen - Kleine woning
- Dubbelbestemmingen
 - Waarde - Archeologie 3
 - Waarde - Archeologie 4
 - Waarde - Archeologie 5
 - Waarde - Archeologie 6
 - Waarde - Archeologie 7
- Functieaanduidingen
 - opslag
 - specifieke vorm van wonen - plattelandswoning
 - specifieke vorm van wonen - voorwaardelijke verplichting 1
 - specifieke vorm van wonen - voorwaardelijke verplichting 2
 - specifieke vorm van wonen - voorwaardelijke verplichting 3
- Bouwvlak
 - bouwvlak
- Maatvoering
 - aantal
 - maximum aantal wooneenheden
 - maximum volume (m3)
- Verklaring
 - Ondergrond

Gemeente Dalfsen



NAAM PLAN

Chw bestemmingsplan Buitengebied gemeente Dalfsen, herziening 30, Rekveldweg 6 en Hessenweg 58 en 83

NAAM GML-BESTAND

NL.IMRO.0148.BgemDlfshz30-vs01

DATUM

12-7-2024

BLAD VAN BLADEN

1 VAN 3

FORMAAT

A3



Best M ingenieursbureau
 Molenweg 107 1436 BS AALSMEERDERBRUG
 06 13300041 Info@bestm.nl



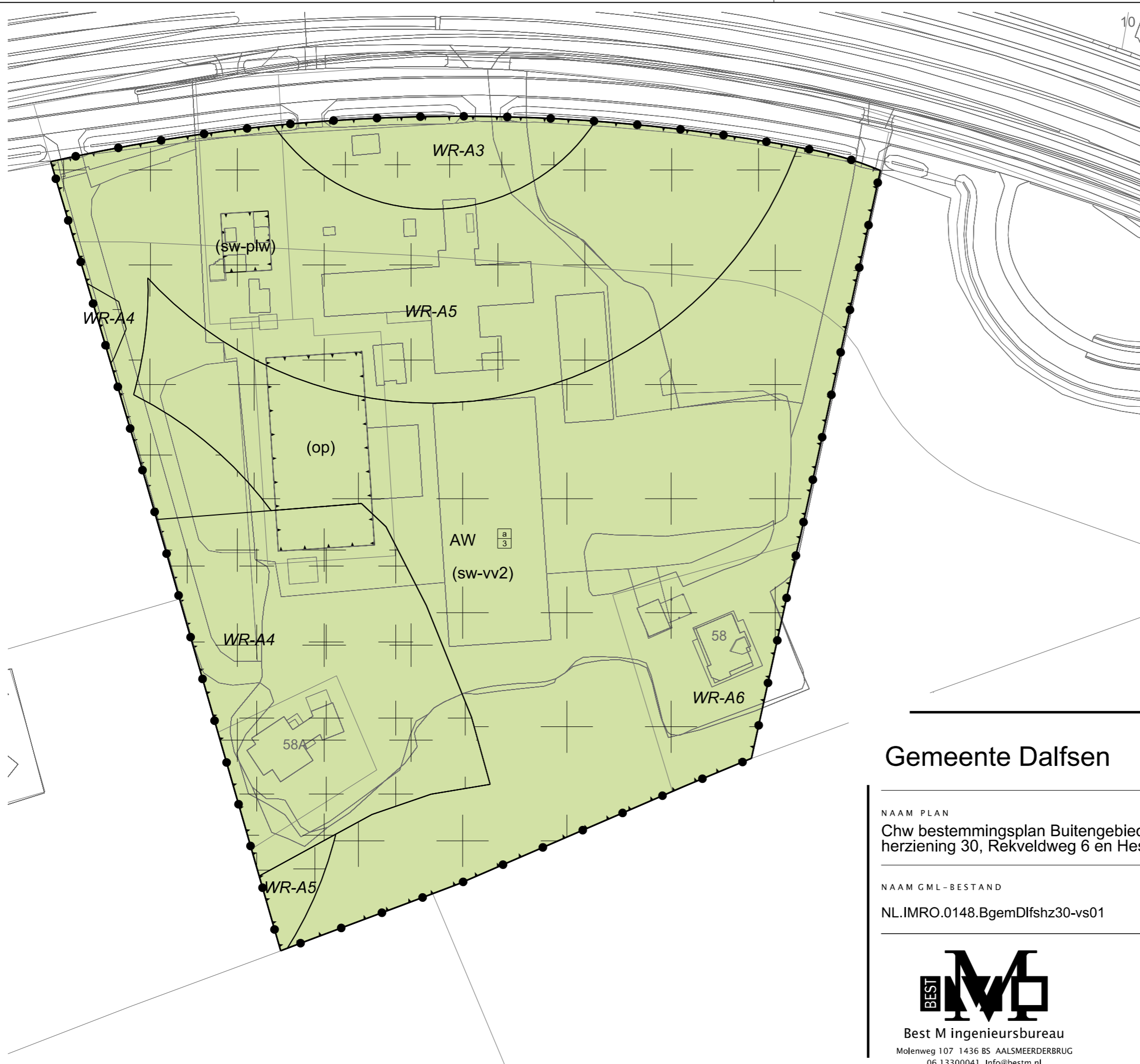
ruimtelijke plannen en advies
 Twentepoort Oost 16A 7609 RG Almelo
 0546 454466 www.bjz.nu

TEKENAAR

MvL

SCHAAL

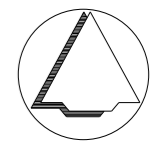
1 : 1000



LEGENDA

- Plangebied
 - Plangrens
- Bestemmingen
 - Agrarisch
 - Agrarisch met waarden
 - Wonen
 - Wonen - Kleine woning
- Dubbelbestemmingen
 - Waarde - Archeologie 3
 - Waarde - Archeologie 4
 - Waarde - Archeologie 5
 - Waarde - Archeologie 6
 - Waarde - Archeologie 7
- Funcieaanduidingen
 - opslag
 - specifieke vorm van wonen - plattelandswoning
 - specifieke vorm van wonen - voorwaardelijke verplichting 1
 - specifieke vorm van wonen - voorwaardelijke verplichting 2
 - specifieke vorm van wonen - voorwaardelijke verplichting 3
- Bouwvlak
 - bouwvlak
- Maatvoering
 - aantal
 - maximum aantal wooneenheden
 - maximum volume (m3)
- Verklaring
 - Ondergrond

Gemeente Dalfsen



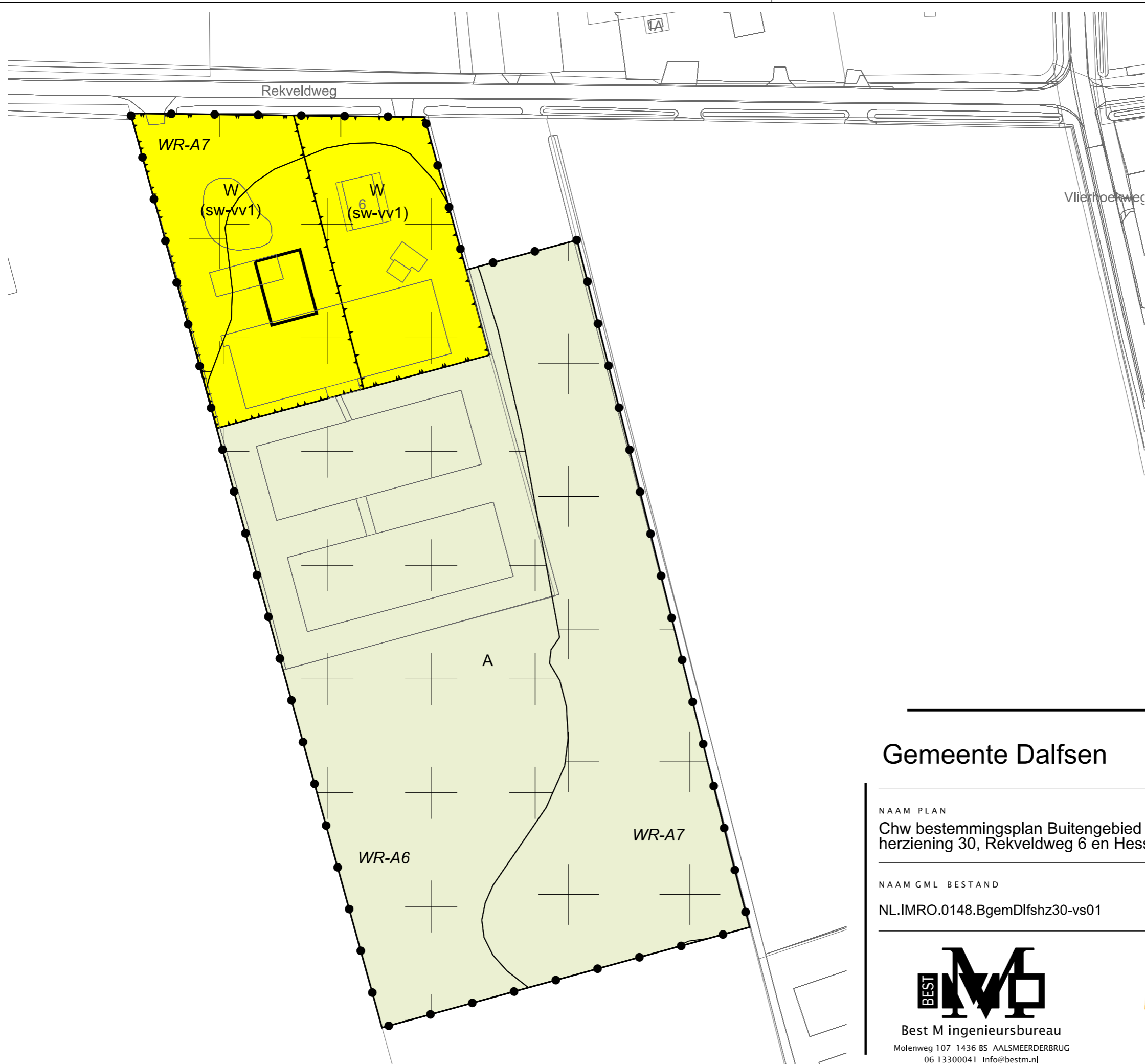
NAAM PLAN
 Chw bestemmingsplan Buitengebied gemeente Dalfsen,
 herziening 30, Rekveldweg 6 en Hessenweg 58 en 83

NAAM GML-BESTAND	DATUM	BLAD VAN BLADEN	FORMAAT
NL.IMRO.0148.BgemDlfshz30-vs01	12-7-2024	2 VAN 3	A3

BEST
IMRO
 Best M ingenieursbureau
 Molenweg 107 1436 BS AALSMEERDERBRUG
 06 13300041 Info@bestm.nl

BJZ.nu
 ruimtelijke plannen en advies
 Twentepoort Oost 16A 7609 RG Almelo
 0546 454466 www.bjz.nu

TEKENAAR	SCHAAL
MvL	1 : 1000



LEGENDA

- Plangebied
 - Plangebied
- Bestemmingen
 - Agrarisch
 - Agrarisch met waarden
 - Wonen
 - Wonen - Kleine woning
- Dubbelbestemmingen
 - Waarde - Archeologie 3
 - Waarde - Archeologie 4
 - Waarde - Archeologie 5
 - Waarde - Archeologie 6
 - Waarde - Archeologie 7
- Functieaanduidingen
 - opslag
 - specifieke vorm van wonen - plattelandswoning
 - specifieke vorm van wonen - voorwaardelijke verplichting 1
 - specifieke vorm van wonen - voorwaardelijke verplichting 2
 - specifieke vorm van wonen - voorwaardelijke verplichting 3
- Bouwvlak
 - bouwvlak
- Maatvoering
 - aantal
 - maximum aantal wooneenheden
 - maximum volume (m3)
- Verklaring
 - Ondergrond

Gemeente Dalfsen



NAAM PLAN
 Chw bestemmingsplan Buitengebied gemeente Dalfsen,
 herziening 30, Rekvelweg 6 en Hessenweg 58 en 83

NAAM GML-BESTAND	DATUM	BLAD VAN BLADEN	FORMAAT
NL.IMRO.0148.BgemDlfshz30-vs01	12-7-2024	3 VAN 3	A3

BEST M
 Best M ingenieursbureau
 Molenweg 107 1436 BS AALSMEEDEBRUG
 06 13300041 Info@bestm.nl

BJZ.nu
 ruimtelijke plannen en advies
 Twentepoort Oost 16A 7609 RG Almelo
 0546 454466 www.bjz.nu

TEKENAAR	SCHAAL
MvL	1 : 1000