










Gemeente Dalfsen  
Archeologische beleidskaart

Legenda Beleid

Waarde	Planologisch regime
 Waarde - archeologie 1	Bodemverstoring dieper dan 0,3 m en oppervlakte groter dan 0 m <sup>2</sup>
 Waarde - archeologie 2	Bodemverstoring dieper dan 0,3 m en oppervlakte groter dan 50 m <sup>2</sup>
 Waarde - archeologie 3	Bodemverstoring dieper dan 0,3 m en oppervlakte groter dan 250 m <sup>2</sup>
 Waarde - archeologie 4	Bodemverstoring dieper dan 0,5 m en oppervlakte groter dan 500 m <sup>2</sup>
 Waarde - archeologie 5	Bodemverstoring dieper dan 0,3 m en oppervlakte groter dan 2500 m <sup>2</sup>
 Waarde - archeologie 6	Bodemverstoring dieper dan 0,5 m en oppervlakte groter dan 5000 m <sup>2</sup>

Lage verwachting

Legenda Overig
 Gemeentegrens
 Topografie (GBKN)
 Water

