

Legenda

Plangebied

Enkelbestemmingen

AW Agrarisch met waarden

W Wonen

W-K Wonen - Kleine woning

Dubbelbestemmingen

WR-A3 Waarde - Archeologie 3

WR-A5 Waarde - Archeologie 5

WR-A7 Waarde - Archeologie 7

Gebiedsaanduidingen

overige zone - bomenteelt

Functieaanduidingen

(saw-bnt) specifieke vorm van agrarisch met waarden - bedrijfswoning niet toegestaan

(saw-h) specifieke vorm van agrarisch met waarden - hoveniersbedrijf

(op) opslag

Bouwvlakken

bouwvlak

Maatvoeringen

maximale oppervlakte bijgebouw (m²)

maximum volume (m³)

Bestemmingsplan:

Buurtweg 4
Lemelerveld
Gemeente Dalfsen


Opdrachtgever: BiedtRuimte

Status: vastgesteld

Get.: WDK Datum: 16-02-2024

Formaat: A3 Schaal: 1:1000

Tekeningnummer:
NL.IMRO.0148.BgemDlfshz27-vs01



Noordpijl

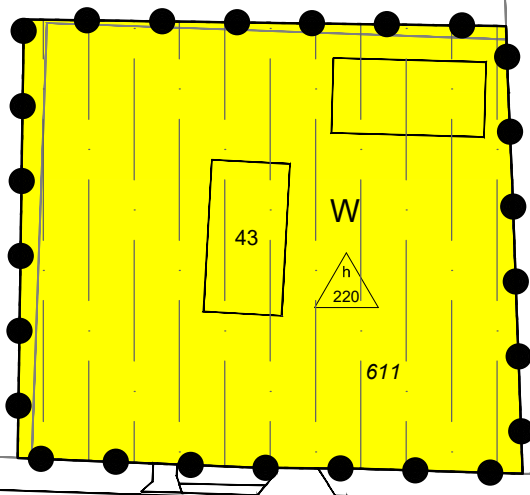
BraGIS GIS/CAD
Ondersteuning
en software

Dalenstraat 4B, 5466 PM Eerde
E-mail: info@bragis.nl
Web: www.bragis.nl

37

612

40



Legenda

Plangebied

Enkelbestemmingen

Wonen

Gebiedsaanduidingen

overige zone - bomenteelt

Maatvoeringen

maximale oppervlakte bijgebouw (m2)

Bestemmingsplan:

Buurtweg 4 (locatie Haarweg)
Lemelerveld
Gemeente Dalfsen


Opdrachtgever: BiedtRuimte

Status: vastgesteld

Get.: WDK Datum: 16-02-2024

Formaat: A3 Schaal: 1:1000

Tekeningnummer:
NL.IMRO.0148.BgemDlfshz27-vs01



Noordpijl

BraGIS GIS/CAD
Ondersteuning
en software

Dalenstraat 4B, 5466 PM Eerde
E-mail: info@bragis.nl
Web: www.bragis.nl