

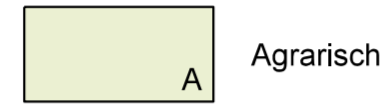
## Legenda

### Plangebied



Plangebied

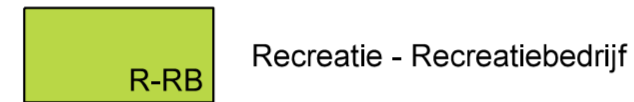
### Bestemmingen



Agrarisch




Horeca



Recreatie - Recreatiebedrijf



Recreatie - Recreatiewoningenterrein



Sport

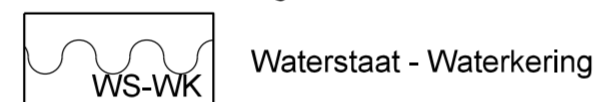


Verkeer



Wonen

### Dubbelbestemmingen



Waterstaat - Waterkering

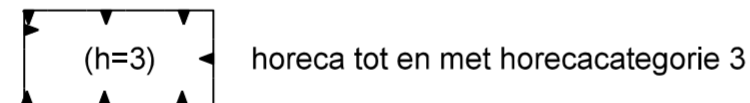


Waterstaat - Waterstaatkundige functie

### Funcieaanduidingen



bedrijfswoning



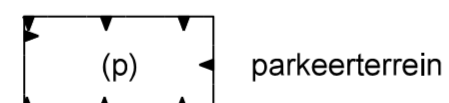
horeca tot en met horecacategorie 3



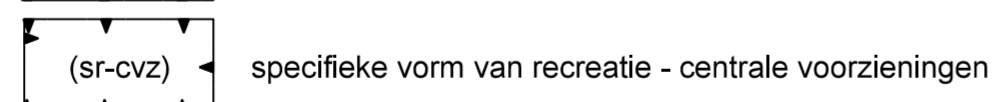
hovenier



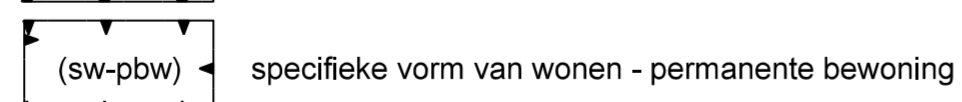
kampeerterrein



parkeerterrein



specifieke vorm van recreatie - centrale voorzieningen



specifieke vorm van wonen - permanente bewoning



verblijfsrecreatie

### Bouwvlak

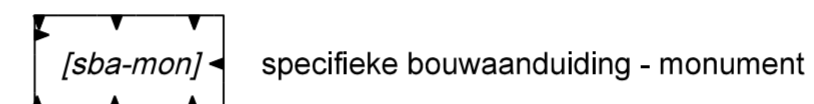


bouwvlak

### Bouwaanduidingen

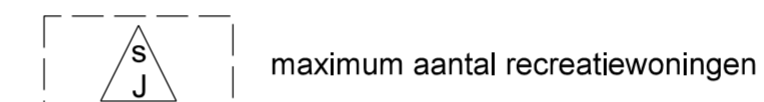


specifieke bouwaanduiding - afwijkende maatvoering




specifieke bouwaanduiding - monument

### Maatvoeringaanduidingen



maximum aantal recreatiewoningen

### Figuren




relatie

### Verklaringen



aanpijling



GBKN (versie:2011-04-07)

STEDENBOUW  
LANDSCHAP  
RUIMTELIJKE ORDENING

t. 038 421 68 00 | info@witpaard.nl | www.witpaard.nl

opdrachtgever

**Gemeente Dalfsen**

betreft

Bestemmingsplan Recreatieterreinen Dalfsen  
verklaring

datum

08 maart 2013

status

ontwerp

schaal

1 : 2.000

ID plan

NL.IMRO.0148.RterwngDlfs-on01

project nummer

0148012

getekend

Melissa Bredewold

bladnummer

renvooi

**WITPAARD**