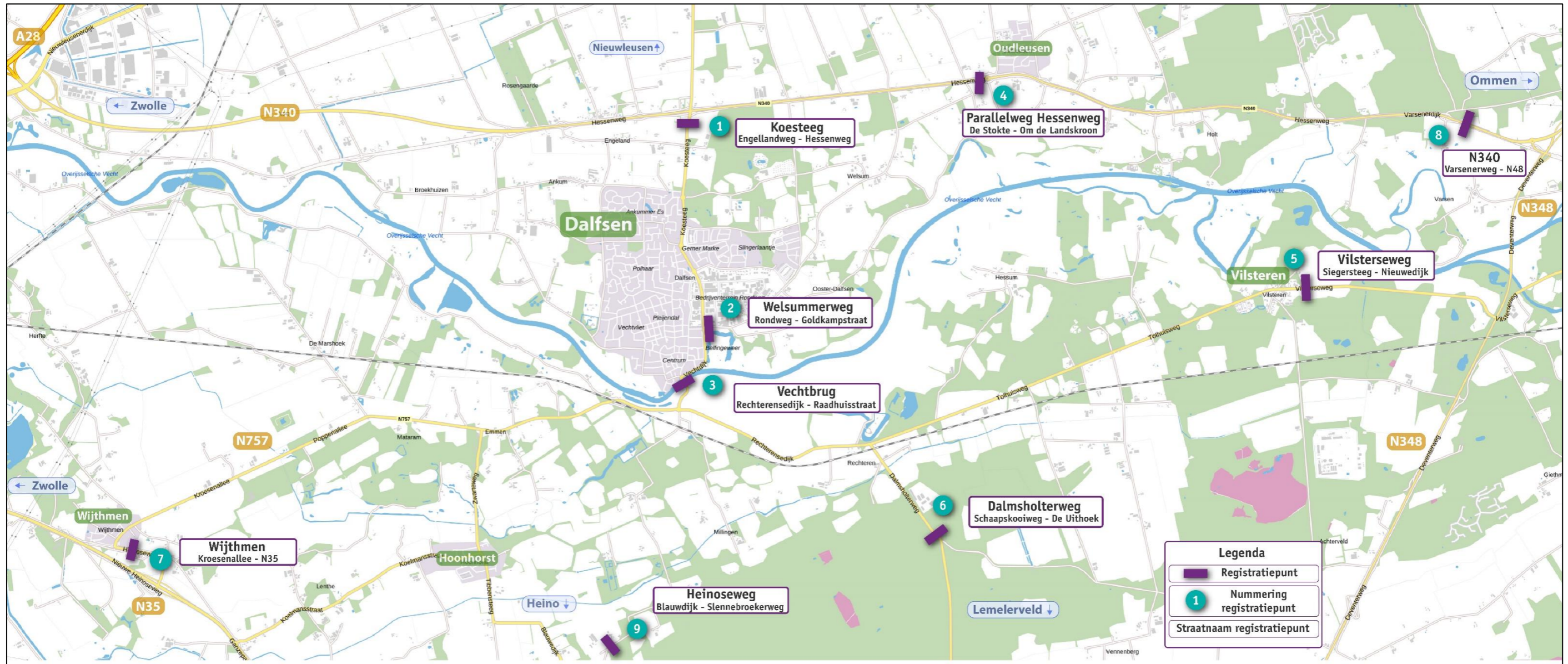
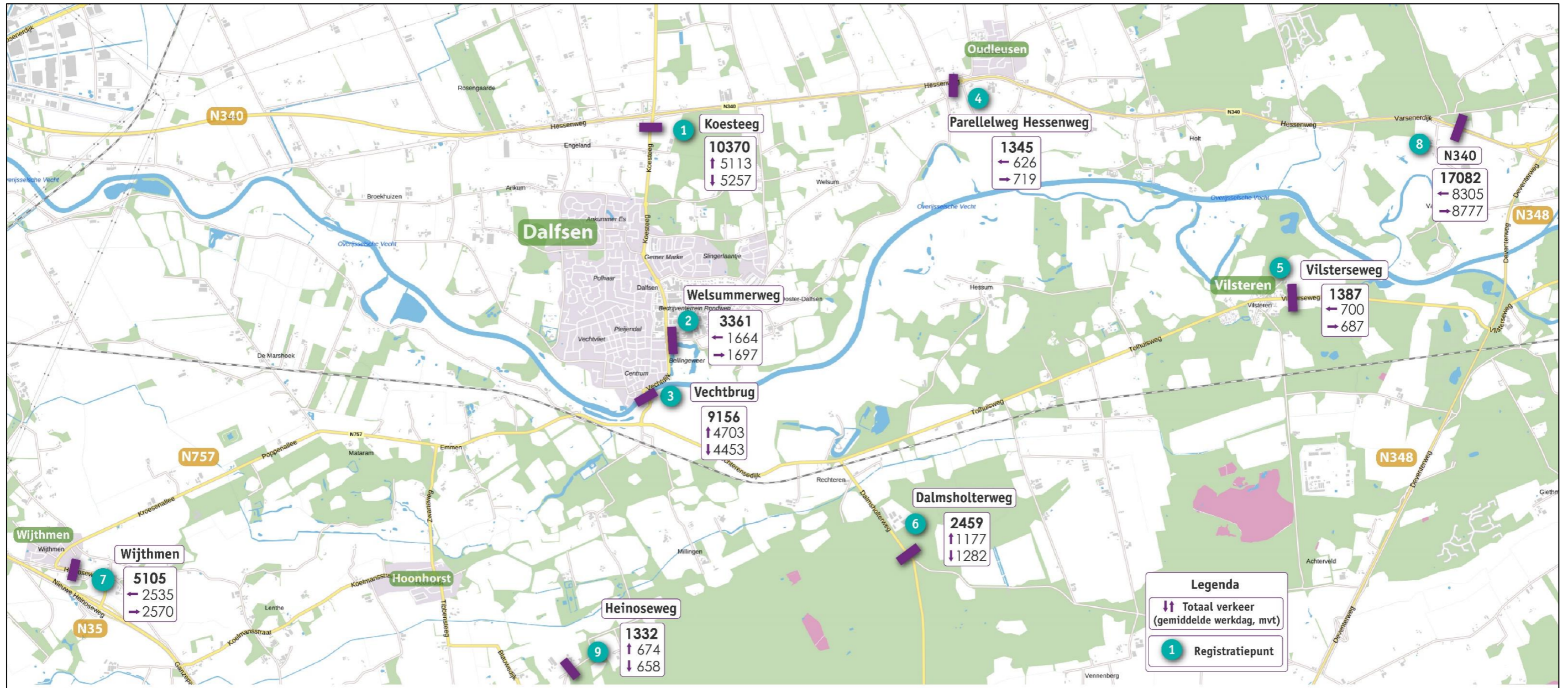


Afbeelding 1: Locatie meetpunten



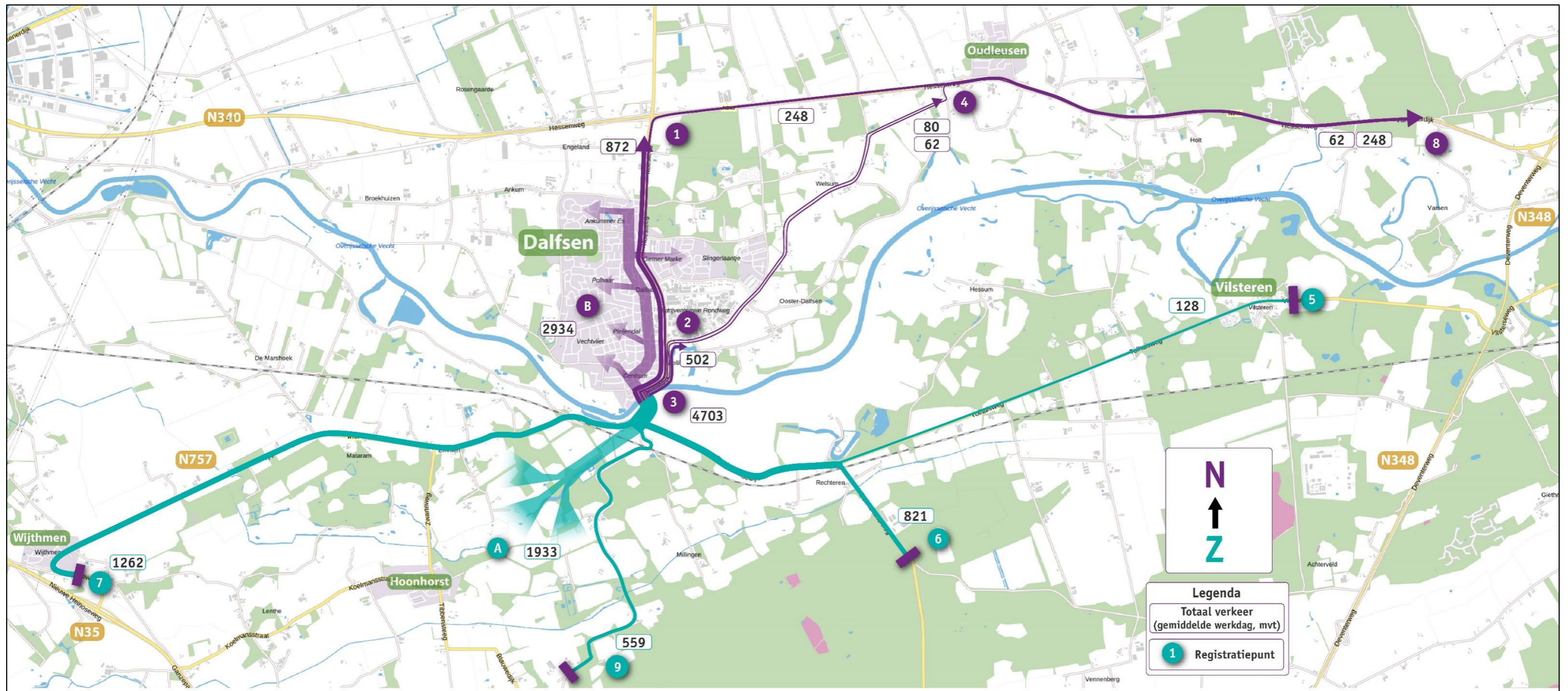
Afbeelding 2: intensiteiten (gemiddelde werkdag, motorvoertuigen)



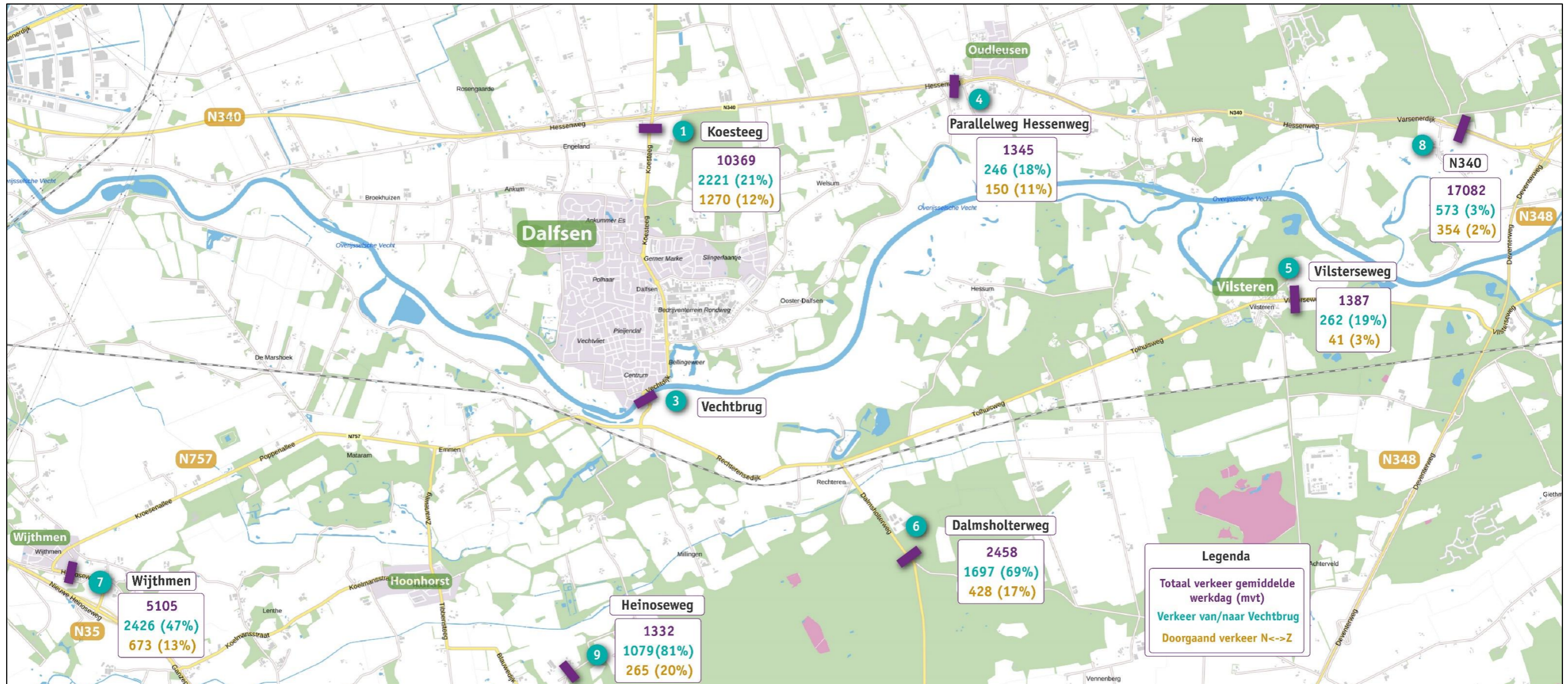
Afbeelding 3: Selected Link analyse Vechtbrug, (noord → zuid)



Afbeelding 4: Selected Link analyse Vechtbrug, (zuid → noord)



Afbeelding 5: Doorgaand verkeer (gemiddelde werkdag, motorvoertuigen)



Afbeelding 6: Routeverdeling Koesteeg/Welsummerweg (gemiddelde werkdag, motorvoertuigen)

