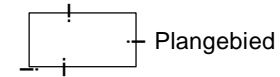






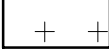
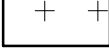



Legenda





Plangebied




Bestemmingen

-  Agrarisch met waarden (AW)
-  Bedrijf (B)
-  Natuur (N)
-  Waarde - Archeologie 3 (WR-A3)
-  Waarde - Archeologie 4 (WR-A4)
-  Waarde - Archeologie 5 (WR-A5)
-  Waarde - Archeologie 7 (WR-A7)

Aanduidingen

-  bedrijfswoning uitgesloten (-bw)
-  specifieke bouwaanduiding - gebouwen uitgesloten (-sba-gb)
-  specifieke vorm van bedrijf - autobedrijf (sb-at)
-  verkooppunt motorbrandstoffen zonder lpg (vm)

Figuren

-  relatie



Gemeente DALFSEN

13e herziening bestemmingsplan Buitengebied gemeente Dalfsen, Tankstation Hessenweg

Verbeelding

datum: 17-05-2021
 schaal: 1:1000
 status: ontwerp
 projectnr.: 036.16.50.00.00
 gezien: NG
 NL.IMRO.0148.BgemDlfshz13-on01



BügelHajema
 Ruimte voor de leefomgeving

BügelHajema Adviseurs bv, Bureau voor Ruimtelijke Ordening en Milieu BNSP
 3800 CD Amersfoort T 033 4656545 E amersfoort@bugelhajema.nl
 W www.bugelhajema.nl