










**LEGENDA**

- Plangebied
  -  Plangrens
- Bestemmingen
  -  AW Agrarisch met waarden
  -  W Wonen
- Dubbelbestemmingen
  -  WR-A7 Waarde - Archeologie 7
- Gebiedsaanduidingen
  -  overige zone - bonteelt
- Bouwvlak
  -  bouwvlak
- Bouwaanduidingen
  -  [sba-asbb] specifieke bouwaanduiding - afwijkende situering bijbehorende bouwwerken
- Maatvoering
  -  3 maximum aantal wooneenheden
- Verklaring
  -  Ondergrond

**Gemeente Dalfsen**



NAAM PLAN

15e herziening bestemmingsplan Buitengebied gemeente Dalfsen, Lemelerveldseweg 44

NAAM GML-BESTAND

NL.IMRO.0148.BgemDlfshz15-vs01

DATUM

26-4-2022

BLAD VAN BLADEN

1 VAN 1

FORMAAT

A3



**Best M ingenieursbureau**  
 Buiksloterdijk 338 1034 ZG Amsterdam  
 020 6338110 www.bestm.nl



**BJJZ.nu**  
 ruimtelijke plannen en advies  
 Twentepoort Oost 16A 7609 RG Almelo  
 0546 454466 www.bjjz.nu

TEKENAAR

MvL

SCHAAL

1 : 1000