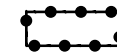


LEGENDA

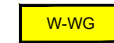
Plangebied



Bestemmingsplan

17e herziening Chw bestemmingsplan Kernen gemeente Dalfsen 2016, Van Tydencampstraat 4

Enkelbestemmingen



Wonen - Woongebouw

Dubbelbestemmingen



Waarde - Archeologie 3

Gebiedsaanduidingen



overige zone - windturbine uitgesloten

Bouwvlakken



bouwvlak

Maatvoeringen



maximum aantal wooneenheden



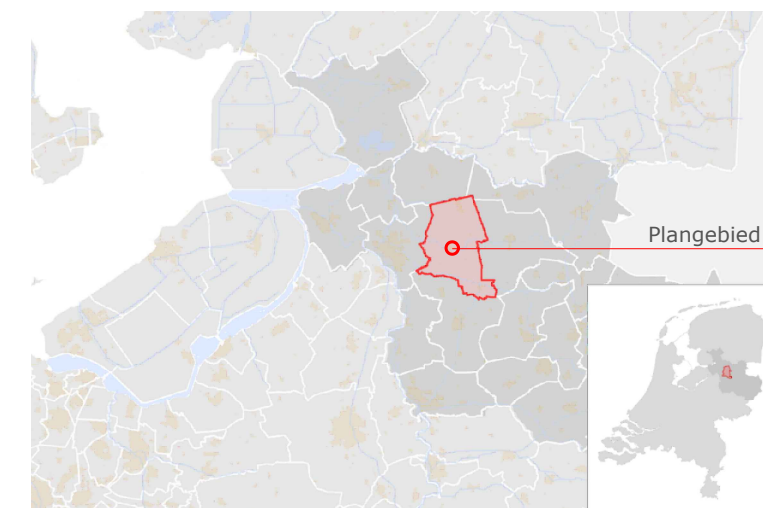
maximum bouwhoogte (m)

Verklaring



Topografische gegevens en
bestaande ondergrond

Ligging plangebied



GEMEENTE DALFSEN

Bestemmingsplan:
17e herziening Chw bestemmingsplan Kernen gemeente Dalfsen 2016,
Van Tydencampstraat 4

code: 21AF066 schaal 1:1000 formaat: A3 NL.IMRO.0148.DKernen2016hz17-vs01

status:	datum:	tervisielegging:	get:
vastgesteld	03-11-2021		AV/ MM
ontwerp	17-09-2021		AV/ MM
voorontwerp			
concept			
kaart: ---			



Stationsstraat 37
7622 LW Borne
tel: 074- 255 70 20

email: info@ad-fontem.nl
internet: www.ad-fontem.nl